



Kraków
Metropolitan
Area for Business

Metropolia Krakowska

Metropolia możliwości



Szanowni Państwo,

Metropolia Krakowska to obszar zupełnie wyjątkowy. Gospodarcze, kulturowe i naukowe serce Małopolski na przestrzeni ostatnich dwóch dekad stało się strukturą wykraczającą znaczeniowo daleko poza granice Polski. Co więcej, ranga wynikająca z wieloaspektowej supremacji Metropolii Krakowskiej w regionie Europy Środkowej, staje się niezaprzeczalnie widoczna w skali globalnej. Co stoi za naszym sukcesem? Posiadamy nowoczesną sieć połączeń drogowych, lotniczych oraz szybkich kolei, wobec których dystanse pomiędzy kluczowymi ośrodkami kontynentu przestają mieć znaczenie. Od lat dokładamy starań, aby ułatwić przedsiębiorcom lokalnym, krajowym i zagranicznym zakładanie i rozwijanie biznesu. Nieustannie wspieramy działania łączące naukę z przemysłem, transport, infrastrukturę przyjazną środowisku, kulturę czy ochronę zdrowia. Zachęcamy inwestorów, środowiska naukowe i startupy do korzystania z Funduszy Europejskich, ceniąc i będąc dumnymi z naszego miejsca w Unii Europejskiej. Metropolia Krakowska czerpie również z potencjału naturalnego – położenia w regionie o unikalnych walorach przyrodniczych – oraz historycznego – dostępu do żywych tradycji i folkloru, które współtworzą rozpoznawalną markę Małopolski. Nie bez znaczenia dla tożsamości, charakteru i klimatu kulturalnego naszego Stowarzyszenia jest przynależność Krakowa – ponad tysiącletniego miasta królewskiego, nad którym górują mury Zamku na Wawelu, symbolu polskiej państwowości.

Jednak najważniejszym elementem i zarazem warunkiem dynamicznego rozwoju opartego na innowacji – i ma to znaczenie szczególne – są ludzie. Istotna nie jest sama ich liczna, choć niebagatelna, mowa bowiem o blisko 1,1 mln mieszkańców. Ów niezbywalny kapitał to międzynarodowa mieszanka wysoko wykwalifikowanych pracowników, którzy współtworzą kadry szerokiego wachlarza przedsiębiorstw Metropolii Krakowskiej. Wskazując na wysokie kwalifikacje mówimy m.in. o świetnym wykształceniu – województwo małopolskie jest przecież istotnym ośrodkiem naukowym, w którym z roku na rok intensywnie rośnie zatrudnienie w obszarze Badań i Rozwoju. Przepływ wiedzy do biznesu i przemysłu wspierają liczne centra transferu technologii, centra transferu wiedzy i spółki celowe uczelni wyższych. Sprzyjające warunki – technologiczne, infrastrukturalne i finansowe, życzliwość oraz wsparcie dla młodych firm – to wszystko sprawia, że środowisko startupów Metropolii Krakowskiej jest bardzo silne. Widoczna, będąca zarazem pochodną i przyczyną wysoko wykwalifikowanych kadr, koncentracja nowoczesnych usług dla biznesu, to kolejny wyróżnik tego obszaru, któremu parki technologiczne i przemysłowe nadają efekt synergii.

Metropolię Krakowską tworzy 15 stowarzyszonych, sąsiadujących ze sobą gmin. To mozaika różnorodna, a jednak tworząca idealnie współgrający organizm. To miejsce do życia z pasją i korzystania z bogatej oferty kulturalnej, rozrywkowej i sportowej. To miejsce pracy z satysfakcją i animowania własnej kariery. To w końcu miejsce bezpiecznego inwestowania na konkurencyjnych warunkach. Metropolia Krakowska to Metropolia Możliwości, którymi chcemy podzielić się z Wami.



*Serdecznie pozdrawiam
Jacek Majchrowski*

**Prezes Zarządu Stowarzyszenia Metropolia Krakowska,
Prezydent Miasta Krakowa**

1 Metropolia Krakowska – centrum Małopolski, MAŁOPOLSKA – SERCE EUROPY

POLSKA



Atuty MK:



atrakcyjność inwestycyjna,
dostępność wykwalifikowanych kadr,
społeczność międzynarodowa



innowacyjność
(rozwinięty sektor wysokich
technologii, instytucji B&R,
uczelnii wyższych oraz
innowacyjnych przedsiębiorstw)



11 Stref Aktywności
Gospodarczej
w 7 gminach



znakomita dostępność
komunikacyjna,
otwartość na współpracę
z partnerami zagranicznymi

Metropolię Krakowską tworzą Kraków oraz 14 gmin:
Biskupice, Czernichów, Igołomia-Wawrzeńczyce, Kocmyrzów-Luborzyca, Liszki, Michałowice, Mogilany, Niepotomice, Skawina,
Świątyniki Górne, Wieliczka, Wielka Wieś, Zabierzów, Zielonki.

O Metropolii Krakowskiej:

**127,5
tys. ha**

powierzchnia MK

**26%
pow.**

Kraków

**74%
pow.**

strefa podmiejska

**1,1
mln**

mieszkańców MK



O Małopolsce:

8,1%

PKB Polski

412 tys.

podmiotów
gospodarczych
w Małopolsce

**28 uczelni, 150
tys. studentów,
8,5 tys.
studentów
z zagranicy**

**10,11
mld EUR**

eksport
z Małopolski



Kraków Airport – 11 km na zachód od Krakowa,
GPS: N: 50°4'21"E: 19°48'21", możliwy postój 19 statków
powietrznych C, 150 połączeń rozkładowych do 114
portów, 32 kraje, 8,4 mln pasażerów rocznie, terminal
CARGO (przepustowość 35 ton dziennie)



Kraków Główny – centrum Krakowa, 5 peronów,
połączenie z Krakowskim Szybkim Tramwajem, 16 mln
pasażerów rocznie, połączenia krajowe i międzynarodowe
(Lwów, Praga, Budapeszt, Wiedeń, Graz, Berlin, Grodno)



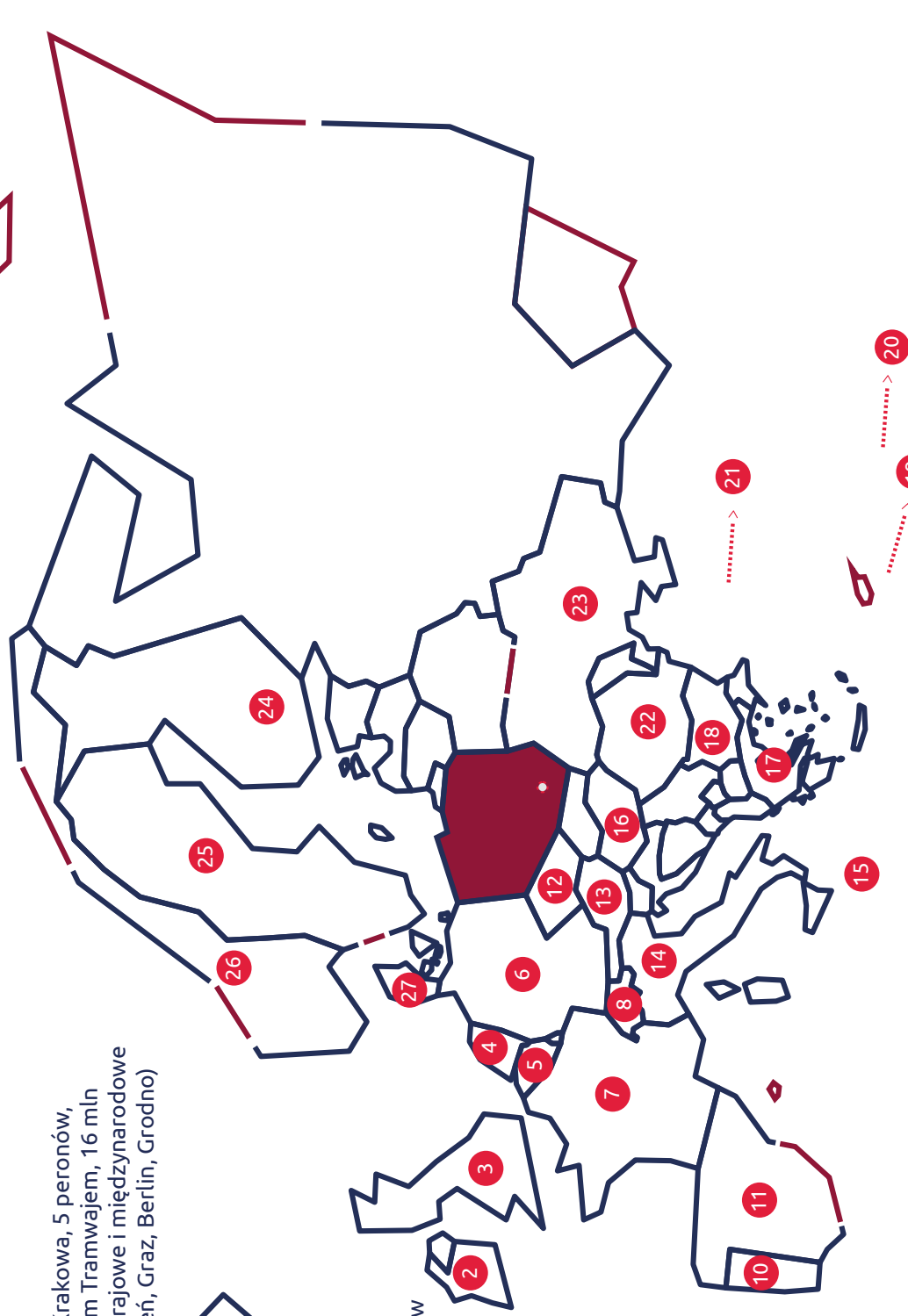
PKP CARGO – ul. Kamienna 6, 30-001 Kraków



Lotnisko Pobiednik Wielki

23 km na wschód od centrum
Krakowa, sportowe,
GPS: 50°05'23"N 20°12'06"E

POŁĄCZENIA LOTNICZE I KOLEJOWE Z METROPOLII KRAKOWSKIEJ



1. Islandia
2. Irlandia
3. Wielka Brytania
4. Holandia

5. Belgia
6. Niemcy
7. Francja
8. Szwajcaria

9. USA
10. Portugalia
11. Hiszpania
12. Czechy

13. Austria
14. Włochy
15. Malta
16. Węgry

17. Grecja
18. Bułgaria
19. Izrael
20. ZEA

21. Gruzja
22. Rumunia
23. Ukraina
24. Finlandia

25. Szwecja
26. Norwegia
27. Dania

2 Metropolia Krakowska – poznajmy się! GMINA MIEJSKA KRAKÓW

Kraków – Nowy wymiar Twoich inwestycji. Tu chcę żyć, pracować, inwestować.

Nowoczesna metropolia, jeden z najważniejszych ośrodków miejskich w kraju, regionalne i międzynarodowe centrum życia społecznego, gospodarczego i kulturalnego. Drugie miasto w Polsce pod względem liczby ludności i powierzchni, które zamieszkuje i w którym pracuje ponad 1 milion osób. Historyczna stolica Polski, jedna z najchętniej odwiedzanych miejskich destynacji turystycznych na świecie, idealne miejsce do mieszkania, studiowania, lokowania biznesu i budowania kariery zawodowej.



Dzięki współpracy w ramach Stowarzyszenia Metropolia Krakowska stworzyliśmy aktywną przestrzeń do rozmów i podejmowania konkretnych działań dla naszego wspólnego dobra. Szukamy skutecznych rozwiązań na nurtujące mieszkańców problemy, a naszym priorytetem jest czyste powietrze, ekologiczny transport publiczny oraz sprawne wdrażanie funduszy europejskich. Dlatego razem realizujemy Strategię do 2030 roku – bo tylko współpraca daje szansę na powodzenie. Wyjątkowa lokalizacja, infrastruktura, potencjał ludzki – te czynniki umożliwiają rozwój naszego regionu i świadczą o jego sukcesie.



Jacek Majchrowski
Prezydent Miasta Krakowa

Obraz społeczno-gospodarczy – atuty gminy:



potencjał ludzki – 130 tys. studentów,
23 wyższe uczelnie, w tym
5 uniwersytetów



stale rosnąca liczba mieszkańców –
w czasach negatywnych trendów
demograficznych Kraków jest
miastem świadomego wyboru miejsca
zamieszkania, pracy, nauki, spędzania
wolnego czasu



koło zamachowe regionalnej
i krajowej gospodarki – blisko 250
międzynarodowych korporacji
zatrudniających ponad 82 tys. osób
w takich sektorach jak: finanse, IT,
usługi, badania i rozwój, analityka
biznesowa



bardzo wysoki wskaźnik
przedsiębiorczości i dobry klimat
inwestycyjny (3190 podmiotów
gospodarki narodowej w rejestrze
REGON na 10 tys. ludności w wieku
produkcyjnym, przy wskaźniku dla
województwa na poziomie – 1984)



doskonała lokalizacja i dostępność
komunikacyjna: drogowa, kolejowa
i lotnicza





realizacja kilku projektów
strategicznych: „Kraków – Nowa
Huta Przyszłości” obejmującego
m.in. stworzenie Strefy Aktywności
Gospodarczej na terenie Parku
Naukowo-Technologicznego „Branice”,
Kraków – Airport oraz Płaszów –
Rybitwy (Nowe Miasto)

Kraków w rankingach:

- **fDi's European Cities and Regions of the Future 2020/21:** Top 10 Eastern European Cities of the Future 2020/2021 – 10. pozycja, Top 10 Large European Cities of the Future 2020/2021 – 8. pozycja, w kategorii potencjał gospodarczy oraz w kategorii przyjazność biznesowa – 7. pozycja
- najwyższa spośród polskich miast, 20. lokata w rankingu **Tholons Global Innovation Index 2021** w zestawieniu TOP 100 Super Cities (awans o 5 miejsc w stosunku do 2020 r.)

- tytuły: „Gmina na 5!” oraz „Złota Gmina na 5!” w edycji 2020/21 rankingu przygotowanego przez Studenckie Koło Naukowe Akceleracji, działające przy Instytucie Przedsiębiorstwa Kolegium Nauk o Przedsiębiorstwie w Szkole Głównej Handlowej w Warszawie
- według **Portalu INC.com** Kraków jest jednym z głównych centrów startupowych w Polsce, o wysokiej stopie wzrostu startupów – 20%. Kraków liderem Startupów z sektora IoT oraz EduTech



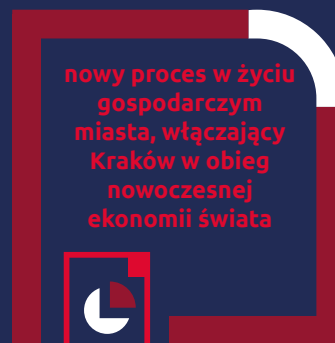
Kluczowe zasoby



LUDZIE



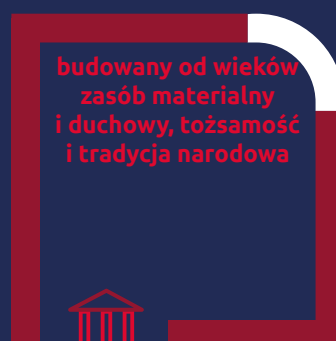
OŚRODEK
AKADEMICKI



GOSPODARKA
OPARTA NA WIEDZY



WAŻNY OŚRODEK
RELIGIJNY



KULTURA

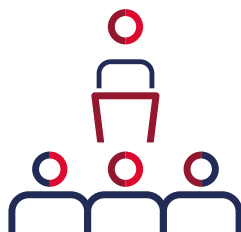
Kraków – Nowa Huta Przyszłości

- Centrum Logistyczno-Przemysłowe „Ruszcza”
- Park Naukowo-Technologiczny „Branice” wraz ze Strefą Aktywności Gospodarczej o powierzchni ponad 30 ha podzielonej na ok. 40 działek gotowych pod inwestycje, przeznaczone dla małych i średnich przedsiębiorstw działających w ramach jednej z tzw. Inteligentnych Specjalizacji Małopolski (chemia, nauka o życiu, energia zrównoważona oraz przemysły kreatywne i czasu wolnego)
- Centrum Wielkoskalowych Plenerowych Wydarzeń Kulturalnych „Błonia 2.0”
- Centrum Rekreacji i Wypoczynku „Przyłasek Rusiecki”


Kraków 2030 – Smart City – miasto inteligentne, kreatywne, innowacyjne, elastycznie reagujące na zmiany, opierające swoją strategię na zastosowaniu technologii informacyjnych i komunikacyjnych (ICT) w takich obszarach, jak: gospodarka, środowisko, mobilność i zarządzanie.



Miasto przyjazne do życia i inwestycji



Silna wspólnota samorządowa mieszkańców



Nowocześnie zarządzana metropolia



Otwarta i harmonijna metropolia o znaczeniu międzynarodowym w sferach: innowacji, nauki, gospodarki i kultury



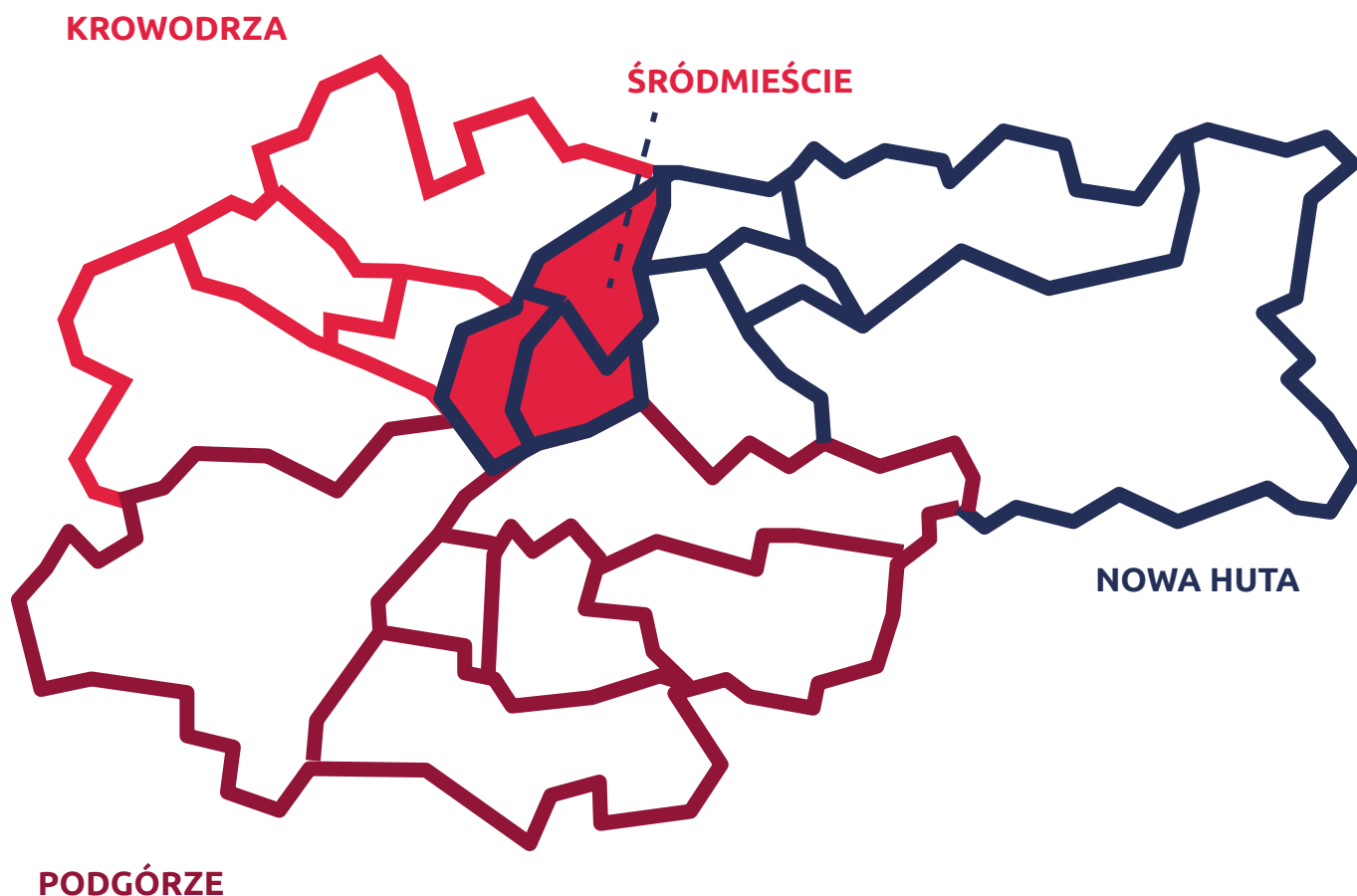
Miasto rozwijające gospodarkę opartą na wiedzy



Kreatywna i korzystająca z potencjału kulturowego nowoczesna metropolia



Dzielnice Krakowa



Wyróżniki i ciekawostki:

- Kraków to obecnie jedno z najlepszych miejsc w Polsce do rozwoju innowacyjnego biznesu, co znajduje odzwierciedlenie w działaniach krakowskich przedsiębiorców. Dzięki aktywności środowiska naukowego, doskonałej infrastrukturze badawczej, stałej obecności i rozwojowi polskich firm oraz międzynarodowych korporacji, Kraków oferuje jedno z najlepszych w kraju warunków dla rozwijania własnego biznesu. Jako inteligentne i nowoczesnie zarządzane miasto, stawiające przede wszystkim na jakość życia swoich mieszkańców jest niewątpliwie miejscem, w którym chce się żyć i pracować.
- Kraków to najstarszy ośrodek akademicki w Polsce – Uniwersytet Jagielloński został założony w 1364 r. jako pierwszy w kraju i drugi w tej części Europy.
- Kraków jest pierwszym europejskim miastem wpisanym na Listę Światowego Dziedzictwa Kulturowego i Naturalnego UNESCO.
- Wiodące branże / instytucje / przedsiębiorcy: Stowarzyszenie Aspire, IPH, Biura Karier działające przy uczelniach, MARR, MCP, PAU, NCN, ABSL, Krakowska Kongregacja Kupiecka, AmCham, SBDiM, AHK, JCI, AIP, KPT, Kłaster LifeScience, MISTiA.

3 Metropolia Krakowska – poznajmy się! GMINA BISKUPICE



Zatrzymaj się i zostań na dłużej.

Najmniejsza gmina powiatu wielickiego zlokalizowana w jego centrum, pomiędzy doliną Raby, doliną Wisły i wzniesieniami Pogórza Wielickiego, w odległości ok. 20 km od Krakowa jest obszarem typowo rolniczym. Bogate walory przyrodnicze i krajobrazowe nie tylko determinują jej profil gospodarczy, ale czynią z niej również doskonałe miejsce do życia. Przesądzają także o dużej atrakcyjności gminy dla jej mieszkańców. Nie bez przyczyny więc misja gminy zapisana w strategii rozwoju do 2024 r. brzmi: „Zatrzymaj się... zostań – Gmina Biskupice – w środku powiatu wielickiego, ekologiczna, gościnna, bezpieczna, otwarta na współpracę”.



Obraz społeczno-gospodarczy – atuty gminy:



wysoka atrakcyjność osadnicza, postępująca zmiana charakteru gminy na zabudowę jednorodzinną



rozwój terenów inwestycyjnych w m. Bodzanów (prace projektowe dot. wykonania inwestycji pn.: „Budowa zjazdu i drogi do Strefy Aktywności Gospodarczej w miejscowości Bodzanów”)



położenie w pobliżu ważnych szlaków komunikacyjnych (autostrada A4), dobra dostępność komunikacyjna gminy (DK 94, DW 966, rozbudowana sieć dróg lokalnych)



wysoka atrakcyjność gminy ze względu na bogate walory przyrodnicze i kulturowe



rozwój drobnych usług, rzemiosła i handlu nieuciążliwych dla otoczenia jako kierunek uaktywnienia działalności gospodarczej w gminie



niska stopa bezrobocia liczonego jako relacja liczby osób bezrobotnych do liczby ludności w wieku produkcyjnym – 2,4%, poniżej średniej dla województwa – 3%

Wyróżniki i ciekawostki:

- Najmniejsza gmina powiatu wielickiego.
- Perspektywiczna Strefa Aktywności Gospodarczej w Bodzanowie.



Gmina Biskupice to gmina wiejska, która z roku na rok zmienia swój charakter z terenów rolniczych powoli przechodząc w zabudowę jednorodzinną. Dużym atutem jest lokalizacja oraz bardzo dobrze rozwinięta infrastruktura drogowa. Wyzaczyliśmy tereny przeznaczone pod strefę inwestycyjną jednakże ciągle jesteśmy w fazie jej zagospodarowania. Dzięki przynależności do Metropolii Krakowskiej oraz bliskości dużych stref aktywności gospodarczych zlokalizowanych w Krakowie, Wieliczce, Niepołomicach otwierają się przed nami możliwości wymiany doświadczeń w kontekście budowy strefy inwestycyjnej i promowania naszych terenów wśród potencjalnych inwestorów.



Renata Gawlik
Wójt Gminy Biskupice

4 Metropolia Krakowska – poznajmy się! GMINA CZERNICHÓW



Położona na zachód od Krakowa na lewym brzegu Wisły gmina Czernichów oferuje nie tylko świetne warunki do życia i wypoczynku, ale również lokowania tu kapitału. Planowane utworzenie Strefy Aktywności Gospodarczej w połączeniu z przyjazną polityką wobec przedsiębiorców sprawia, że już dzisiaj powstają tutaj zarówno małe, jak i duże przedsiębiorstwa, znane ze swej marki i jakości nie tylko w Polsce. Któż bowiem nie słyszał o kietbasie liseckiej, którą zjadają się smakosze w całej Europie? A produkowana jest ona właśnie w gminie Czernichów, przez podmioty zrzeszone w Konsorcjum Producentów Kietbasy Liseckiej.



Obraz społeczno-gospodarczy – atuty gminy:



wysoka atrakcyjność turystyczna – bogactwo przyrody (2 parki krajobrazowe: Rudniański i Bielańsko-Tyniecki, kompleksy leśne, Wisła) stwarza naturalne warunki do rozwoju rekreacji i turystyki pieszej, rowerowej i konnej



planowane utworzenie Strefy Aktywności Gospodarczej w Czernichowie, możliwa SAG również w m. Rybna



wysoka atrakcyjność osadnicza – duże zainteresowanie budownictwem jednorodzinnym



korzystne położenie blisko Krakowa i dobra dostępność komunikacyjna

Wyróżniki i ciekawostki:

- Produkt regionalny – kietbasa lisecka – Konsorcjum Producentów Kietbasy Liseckiej (znajdujących się na terenie gminy Czernichów).
- Najstarsza szkoła rolnicza w Polsce – Zespół Szkół Rolnicze Centrum Kształcenia Ustawicznego im. Franciszka Stefczyka w Czernichowie.
- Funkcjonujące na terenie gminy winnice.
- Wiodące branże / instytucje / przedsiębiorcy: Konsorcjum Producentów Kietbasy Liseckiej, Polski Producent Namiotów Marabut, AQForm Lighting, Star-Kop.



Jednym z działań ukierunkowanym na rozwoju przedsiębiorczości, wpisanym do Strategii jest przygotowanie wstępnej koncepcji utworzenia Strefy Aktywności Gospodarczej na terenie Gminy Czernichów.



Danuta Filipowicz
Wójt Gminy Czernichów



W nasze cenne czarnoziemy inwestować mądrze chcemy.

Położona na wschód od Krakowa wzdłuż drogi krajowej nr 79 Kraków-Sandomierz gmina Igołomia-Wawrzeńczyce ma charakter typowo rolniczy. Korzystne położenie i ukształtowanie terenu w połączeniu z bardzo dobrymi glebami sprawiają, iż obszar ten określany jest mianem zagłębia warzywnego nie tylko Małopolski, ale i całej Europy. Atrakcyjności gminie dodaje udokumentowana wielkowiekowa historia sięgająca niemal 8 tysięcy lat oraz ciekawe zabytki w postaci m.in. datowanych na XIII i XIV w. kościołów.



fot. Stanisław Bernacki



Obraz społeczno-gospodarczy – atuty gminy:



lotnisko Aeroklubu Krakowskiego w Pobiedniku Wielkim jako atrakcyjny teren inwestycyjny



tradycje rolnicze mieszkańców gminy



bliskość Stref Aktywności Gospodarczej – Niepołomice oraz „Kraków Nowa Huta Przyszłości”



bardzo niska stopa bezrobocia liczonego jako relacja liczby osób bezrobotnych do liczby ludności w wieku produkcyjnym – 1,4%, znacznie poniżej średniej dla województwa – 3%



Miejscowy Plan Zagospodarowania Przestrzennego dla obszaru całej gminy

Wyróżniki i ciekawostki:

- Gmina jest zagłębiem warzywnym Małopolski i Europy.
- W Igołomi urodził się św. Brat Albert, dziś w miejscu nieistniejącego już domu jego narodzin znajduje się muzeum poświęcone jego pamięci.
- Wiodące branże / instytucje / przedsiębiorcy: branża warzywno-owocowa: Net Profit w Tropiszowie, Mączka Sp. z o.o. w Wawrzeńczycach, Grin Rol w Rudnie Górnym oraz transport: AG-MAZ w Pobiedniku Małym.



Nasza gmina jako jedyna w Metropolii Krakowskiej ma charakter gminy typowo rolniczej. Nazywani jesteście Zagłębiem Warzywnym Małopolski i Europy. Pod kątem potencjału inwestycyjnego niezwykle atrakcyjny jest teren lotniska Aeroklubu Krakowskiego w Pobiedniku Wielkim.



Józef Rysak
Wójt Gminy Igołomia-Wawrzeńczyce

Jedną z największych gmin tworzących powiat krakowski – Kocmyrzów-Luborzyca – położoną jest w dolinie rzeki Dłubni na terenie Wyżyny Krakowsko-Częstochowskiej. Jej atrakcyjność przyrodnicza w połączeniu z bliskością Krakowa i dobrze rozwiniętą infrastrukturą przyczyniają się do sukcesywnej zmiany profilu gminy z obszaru rolniczego na obszar intensywnej zabudowy jednorodzinnej i rozwoju małej przedsiębiorczości, głównie w zakresie handlu i usług.



**gmina
wiejska**

Status

**15,4
tys.**

Liczba mieszkańców

**83
km²**

Obszar

**4 946
zł**

Dochody ogółem
budżetu gminy na
1 mieszkańca

Obraz społeczno-gospodarczy – atuty gminy:



możliwość rozwoju obszarów inwestycyjnych (tzw. obszarów strategicznej interwencji OSI) dzięki powiązaniu przez dwa zjazdy z budową obwodnicy S7 Krakowa



rozwój działalności gospodarczej w gminie, miejscowo głównie drobnej przedsiębiorczości w zakresie handlu i usług (transportowych, zakładów mechanicznych), obecność dużych sieci handlowych



wysoka atrakcyjność osadnicza, postępujący proces suburbanizacji oraz związane z nim pozytywne trendy demograficzne



korzystne położenie i dobra dostępność komunikacyjna (DW 776, dobrze rozwinięta sieć dróg powiatowych i gminnych, połączenie kolejowe oraz parkingi P&R – Szybka Kolej Aglomeracyjna na linii Kraków-Warszawa)



dobrze rozwinięta infrastruktura edukacyjna, sportowa i rekreacyjna, bogate tradycje historyczne i regionalne

Wyróżniki i ciekawostki:

- Gmina jest liderem i największym beneficjentem pomocy unijnej w ramach projektu dot. montażu na budynkach mieszkalnych instalacji fotowoltaicznych, kolektorów słonecznych i pomp ciepła.
- Wiodące branże / instytucje / przedsiębiorcy: główne funkcje gospodarcze gminy to: rolnictwo i jego obsługa, drobna wytwórczość, rozwój usług związanych z rolnictwem i przetwórstwem rolno-spożywczym oraz obsługa administracyjna mieszkańców.



Gmina Kocmyrzów-Luborzyca jest miejscem przyjaznym i bezpiecznym dla swoich mieszkańców i odwiedzających ją gości. Jej priorytetami są działania na rzecz zrównoważonego rozwoju społeczno-gospodarczego, dbałość o tradycję i walory przyrodniczo-krajobrazowe, uczynienie z gminy miejsca atrakcyjnego dla budownictwa mieszkaniowego i rekreacji oraz, co szczególnie istotne, przyjaznego dla inwestorów.



Marek Jamborski
Wójt Gminy Kocmyrzów-Luborzyca



Metropolia Krakowska – poznajmy się! GMINA LISZKI



Gmina Liszki wygodnym i bezpiecznym miejscem do życia, pracy i wypoczynku w przyjaznym środowisku.

Położona w południowej części Jury Krakowsko-Częstochowskiej gmina Liszki stanowi przede wszystkim obszar niezwykle atrakcyjny pod względem turystycznym. Doskonała dostępność komunikacyjna gwarantuje nie tylko napływ coraz większej liczby turystów, ale również rosnące zainteresowanie potencjalnych inwestorów.



Obraz społeczno-gospodarczy – atuty gminy:



wysoka atrakcyjność turystyczna gminy – bogate walory przyrodnicze, liczne tereny rekreacyjne, ciekawe zabytki



planowane uzbrojenie terenów inwestycyjnych



dobra dostępność komunikacyjna – autostrada A4 wraz z IV obwodnicą Krakowa, drogi wojewódzkie nr 780 i 774, komunikacja miejska z Krakowem

Wyróżniki i ciekawostki:

- Symbole kulinarne gminy – jedyna i niepowtarzalna kielbasa liseicka oraz perfekcyjnie i według tradycyjnych receptur wypiekane bułki „kukietki”.
- Plecionkarstwo – sztandarowe rzemiosło w gminie; splecione witki wikliny trafiły nawet na tarczę herbu.
- Atrakcje turystyczne: kąpielisko „Zalew na Piaskach”, dwa parki krajobrazowe: Bielańsko-Tyniecki i Tenczyński, rezerваты: Dolina Mnikowska i Zimny Dół, Przetom Wisły w Piekarach, ciekawe zabytki – pałac w Piekarach, pałac w Kryspinowie, liczne szlaki turystyczne.
- Gmina Liszki wraz z gminami Alwernia, Babice, Czernichów, Jerzmanowice-Przebinia, Krzeszowice, Zabierzów oraz Wielka Wieś wchodzi w skład tzw. „Pierścienia Jurajskiego” – trasy samochodowej biegnącej z Krakowa przez najciekawsze tereny południowej części Wyżyny Krakowsko-Częstochowskiej.
- Wiodące branże / instytucje / przedsiębiorcy: AMAGO Sp. z o.o., Eurocomplex Trucks Sp. z o.o., INTERSPORT Polska S.A., P.P.U.H. GECO Sp. z o.o., Victoria – floral products, DRABEST Spółka z o.o., Okno-Pol, Estal, Al-Tech Sp. z o.o., Tm Technologie, Drukarnia Multipress Sp. z o.o., Amada, Raben, „U Jędrusia”.



Gmina Liszki to nie tylko strefa aktywnego wypoczynku, ale także atrakcyjne tereny inwestycyjne i przede wszystkim wspaniałe miejsce do życia. Rozwijaj się razem z nami!



Paweł Miś
Wójt Gminy Liszki



Metropolia Krakowska – poznajmy się! GMINA MICHAŁOWICE

Przedsiębiorczo nad Dłubnią.



Położona na pograniczu dwóch wyżyn: Miechowskiej i Krakowsko-Częstochowskiej w szerokiej dolinie rzeki Dłubni gmina Michałowice określana bywa mianem „Dłubniańskich Plant Krakowa”. Choć stanowi niemalże krakowskie przedmieścia, nie jest typową sypialnią dla mieszkańców stolicy Małopolski. Lokalna przedsiębiorczość skoncentrowana głównie wokół produkcji rolnej czyni z niej prężnie rozwijający się ośrodek lokalnej gospodarki, a cenne walory kulturowe i przyrodnicze sprzyjają rozwojowi branży turystycznej.



**gmina
wiejska**

Status

**10,7
tys.**

Liczba mieszkańców

**51,1
km²**

Obszar

**5 307
zł**

Dochody ogółem
budżetu gminy
na 1 mieszkańca

Obraz społeczno-gospodarczy – atuty gminy:



wysoki wskaźnik przedsiębiorczości i dobry klimat inwestycyjny (1500 podmiotów gospodarki narodowej w rejestrze REGON na 10 tys. ludności w wieku produkcyjnym, przy wskaźniku dla województwa na poziomie – 1984)



znakomite położenie: przedmieścia Krakowa, budowana trasa S7 z węzłem Raciborowice



stale i znacząco wzrastająca liczba mieszkańców, w latach 2000–2019 wzrosła o ponad 50%!



bardzo niska stopa bezrobocia liczonego jako relacja liczby osób bezrobotnych do liczby ludności w wieku produkcyjnym – 1,7%, poniżej średniej dla województwa – 3%



wysoka atrakcyjność turystyczna (doskonałe warunki do uprawiania turystyki pieszej, konnej i rowerowej; ciekawa historia; Szlak Św. Jakuba)

Wyróżniki i ciekawostki:

- Dwa parki krajobrazowe – Dolinki Krakowskie i Dolina Dłubni oraz unikalne walory przyrodnicze i architektoniczne doliny Dłubni, czyniące z niej jeden z najciekawszych obszarów turystycznych wokół Krakowa.
- Sadownictwo – sady, głównie jabłkowe w Zagórzycach i Sieborowicach, organizowane każdej wiosny Święto Kwitnącej Jabłoni.
- Tradycje patriotyczne, pielgrzymkowe i rolnicze: Kadrówka – Piknik Wolności, Szlak Świętego Jakuba, Orkiestra Wieniawa, Klub Jazdy Konnej Szary.
- Pokazy i aukcje koni arabskich afiliowane przez Kongres Europejskiej Organizacji Konia Arabskiego ECAHO.
- Wiodące branże / instytucje / przedsiębiorcy: PPHU AWEX RAFAŁ STANUCH w Maśmiałce, Klub Jazdy Konnej Szary, Salon mięsny Miernik Miłosz, Hodowla alpaka Coniraya, Cafe UL Agnieszka Staśko, Osada Jurajska w Wilczkowicach, Stowarzyszenie Korona Północnego Krakowa.



To, co stanowi o sile Metropolii Krakowskiej to ciężka, merytoryczna praca wykonywana przez jej członków już od kilku lat, wzajemne zaufanie i szacunek. Dużym atutem Metropolii jest jej różnorodność, która wyraża się w tym, iż zrzeszone są w niej zarówno gminy wiejskie, posiadające swój unikalny, lokalny charakter, jak również gminy miejskie z wysoko rozwiniętym zapleczem gospodarczym, technologicznym, kulturalnym czy turystycznym. W ramach Metropolii Krakowskiej znaleźć można wszystko to, co w innych regionach jest rozproszone.



Antoni Rumian
Wójt Gminy Michałowice



Położona w południowo-wschodniej części powiatu krakowskiego, na granicy z Krakowem gmina Mogilany stanowi w dużej mierze wiejską enklawę dla jednej z największych w kraju aglomeracji miejskich. Postrzegana niejednokrotnie jako sypialnia dla mieszkańców stolicy Małopolski, dzięki wysokiej dostępności komunikacyjnej i dostępności do usług publicznych oferuje atrakcyjne warunki zarówno do mieszkania, jak i inwestowania. Występujące na jej terenie walory przyrodnicze i kulturowe tworzą mocny potencjał do tworzenia atrakcyjnych ofert spędzania czasu wolnego dla mieszkańców gminy i Krakowa, a złoża wód termalnych dają szansę na wprowadzenie na lokalny rynek zupełnie nowej branży spa&wellness, co znacznie podniosłoby atrakcyjność turystyczną gminy.



Obraz społeczno-gospodarczy – atuty gminy:



niska stopa bezrobocia liczonego jako relacja liczby osób bezrobotnych do liczby ludności w wieku produkcyjnym – 2,5%, poniżej średniej dla województwa – 3%



tereny inwestycyjne wzdłuż DK 7 stanowiące naturalną kontynuację inwestycji lokowanych w ciągu ulic Wadowicka – Zakopiańska – Góra Libertowska – Myślenicka (typowe inwestycje na przedmieściach dużych aglomeracji miejskich)



doskonałe pod względem inwestycyjnym położenie w ciągu drogi krajowej DK 7 oraz w pobliżu autostrady A4



wysoki wskaźnik przedsiębiorczości i dobry klimat inwestycyjny (2393 podmiotów gospodarki narodowej w rejestrze REGON na 10 tys. ludności w wieku produkcyjnym, przy wskaźniku dla województwa na poziomie 1984)



pozytywne trendy demograficzne – stale rosnąca liczba mieszkańców i związany z nią rosnący odsetek ludzi młodych i w wieku produkcyjnym oraz rosnąca podaż siły roboczej na obszarze gminy

Wyróżniki i ciekawostki:

- Potencjał do rozwoju nowej branży w gospodarce lokalnej opartej o udokumentowane źródła wód termalnych.
- Wiodące branże / instytucje / przedsiębiorcy: Marimex Opel, Volkswagen Porche, Salon Kia Kraków-Wadowscy, Grupa Wanicki Kraków DAF, BMW M-Cars, Lidl, Biedronka, Piekarnia Włosań, Piekarnia Czajczyk, Jurek Catering, OKNOPLUS Sp. z o.o. , Inter Cars S.A. BP Europa SE Oddział w Polsce (stacje paliw).



Gmina Mogilany jest świetnym miejscem do inwestowania. Przecina ją krajowa DK 7, tzw. zakopiańska, stąd ważnym partnerem jest GDDKiA. Szans rozwojowych upatrujemy w ścisłej współpracy z sąsiedzkimi samorządami, a także gminami zrzeszonymi w Metropolii Krakowskiej. Podsumowując, nasza strategia na najbliższe 10 lat to poszukiwanie balansu pomiędzy rozwojem gospodarczym i współpracą z inwestorami, atrakcyjnością osadniczą, z jednoczesną dbałością o naturalne walory krajobrazowe, rekreacyjne i kulturowe.



Piotr Piotrowski
Wójt Gminy Mogilany

10 Metropolia Krakowska – poznajmy się! GMINA NIEPOŁOMICE



Położona tuż za południowo-wschodnimi granicami Krakowa gmina Niepołomice jest jedną z najprężniej rozwijających się gmin w Polsce. Korzystna lokalizacja oraz dobra infrastruktura w połączeniu z proinwestycyjnymi działaniami lokalnego samorządu przyciągają kapitał zagraniczny i inwestorów krajowych. Spektakularne inwestycje takich gigantów jak MAN Trucks czy Coca-Cola są nie tylko wizytówką gminy, ale stanowią również główne źródło jej dochodów i tworzą miejsca pracy dla mieszkańców powiatów wielickiego, bocheńskiego oraz Krakowa.



Obraz społeczno-gospodarczy – atuty gminy:



około 80 inwestycji firm o kapitale polskim lub międzynarodowym z różnych branż oraz dobrze rozwinięty sektor MSP – niemal 3700 podmiotów gospodarczych



gmina przyjazna inwestorom: specjalny dekalog zasad walki konkurencyjnej – stosowanie procedur ułatwiających dla inwestorów



3 strefy inwestycyjne: Niepołomicza Strefa Inwestycyjna (542 ha, w tym około 210 ha objętych podstrefą Krakowskiej SSE), Zachodnia Strefa Inwestycyjna w Ochmanowie (70 ha) i Wschodnia Strefa Inwestycyjna w Woli Batorskiej (30 ha)



atrakcyjne położenie i dostępność komunikacyjna (autostrada A4, drogi krajowe: DK 94 i DK 75, droga województwa DW 964, linia kolejowa E30 ze stacjami w Podłężu i Staniątkach)



wysoka atrakcyjność turystyczna (zabytki, Puszcza Niepołomicza, świetna baza sportowa)

Wyróżniki i ciekawostki:

- Zamek Królewski w Niepołomicach z Muzeum Niepołomiczym, najstarszy w Polsce klasztor benedyktynek w Staniątkach oraz Puszcza Niepołomicza to atrakcje turystyczne rangi międzynarodowej.
- Wiodące branże / instytucje / przedsiębiorcy: światowe koncerny takie, jak: Coca-Cola, MAN Trucks, Staco, Silgan White-Cap, Pratt&Whitney Tubes (UTC), Royal Canin, Brembo, Somfy, Meiller Polska, Nidec, Woodward Governor Poland, FoodCare, DHL, największy w Polsce producent okien – Oknoplast; ponad 3,7 tys. podmiotów gospodarczych: sklepy, zakłady usługowe, banki i mała wytwórczość.



Inwestujemy, żeby u nas zainwestowano. Warto ponosić takie nakłady, bo zwracają się wielokrotnie w różnych dziedzinach gospodarki i życia społecznego.



Roman Ptak
Burmistrz Miasta i Gminy Niepołomice

Skawina – miasto otwarte na biznes.

Skawina to ważny autonomiczny gospodarczo satelita Krakowa z atrakcyjnymi terenami inwestycyjnymi, profesjonalnymi kadrami i dobrze rozwiniętym rynkiem pracy. Strategiczne położenie gminy w połączeniu z realizowaną od wielu lat polityką rozwoju opartą na wspieraniu przedsiębiorczości czyni z niej bardzo atrakcyjne miejsce do lokowania kapitału, a walory przyrodnicze i kulturowe zachęcają do wypoczynku i rekreacji.



**gmina
miejsko-
wiejska**

Status

**43,5
tys.**

Liczba mieszkańców

**100
km²**

Obszar

**5 492
zł**

Dochody ogółem
budżetu gminy
na 1 mieszkańca

Obraz społeczno-gospodarczy – atuty gminy:



duża liczba podmiotów gospodarczych, w tym firm o dużym potencjale kooperacyjnym oraz duża liczba firm z sektorów rozwojowych (automotive, energetyka, metalurgia)



3 Strefy Aktywności Gospodarczej – tereny inwestycyjne o łącznej powierzchni ok. 290 ha



wsparcie dla przedsiębiorców – działalność Centrum Wspierania Przedsiębiorczości i funkcjonowanie Rady Przedsiębiorczości, ciała doradczego Burmistrza



strategiczne położenie i dobra dostępność komunikacyjna (autostrada A4, DK 44 oraz położona w jej ciągu obwodnica Skawiny, bliskość Międzynarodowego Portu Lotniczego Kraków-Balice, połączenia kolejowe, planowane uruchomienie połączeń w systemie Szybkiej Kolei Aglomeracyjnej)



MPZP dla obszaru całej gminy



bogata oferta kulturalna, sportowa i rekreacyjna



profesjonalne kadry (dobrze rozwinięte szkolnictwo zawodowe i średnie techniczne)

Wyróżniki i ciekawostki:

- W 1968 r. w hucie aluminium w Skawinie powstał zakład doświadczalny produkujący m.in. sztuczne kamienie szlachetne dla przemysłu jubilerskiego.
- Wiodące branże / instytucje / przedsiębiorcy: Instytucje Otoczenia Biznesu – Podkrakowska Izba Gospodarcza, firmy: Valeo Autosystemy, Benda-Lutz Skawina, Boryszew Oddział Nowoczesne Produkty Aluminiowe Skawina, Dragon Poland, Vesuvius Poland, Treko Laser, Bahlsen Polska, Lajkonik Snacks, CEZ Skawina.



Rozwój obecnie funkcjonujących Stref Aktywności Gospodarczej w Skawinie jest priorytetowym działaniem proinwestycyjnym naszego samorządu. Na przestrzeni ostatnich 15 lat gmina zrealizowała szereg przedsięwzięć mających na celu uzbrojenie terenów inwestycyjnych w infrastrukturę techniczną (m.in. drogi, sieć wodno-kanalizacyjna i elektryczna), co umożliwiło zlokalizowanie nowych przedsiębiorstw na ich obszarze. Prowadzimy aktywną współpracę i dialog z przedsiębiorcami pod kątem ograniczenia negatywnego oddziaływania przemysłu na środowisko.



Norbert Rzepisko
Burmistrz Miasta i Gminy Skawina

12 Metropolia Krakowska – poznajmy się!

GMINA ŚWIĄTNIKI GÓRNE

Świątyniki Górne – tu tradycja łączy się z nowoczesnością.

Malowniczo położona kilkanaście kilometrów na południe od Krakowa gmina Świątyniki Górne od wieków znana była z przedsiębiorczości. Bogata wielowiekowa tradycja rzemiosła i handlu artykułami metalowymi jest na stałe wpisana w tutejsze środowisko rzemieślników. I choć gmina nie posiada dużych terenów inwestycyjnych, to jest idealnym miejscem dla indywidualnych przedsiębiorców rozwijających małe innowacyjne biznesy. Nie bez przyczyny więc jedno z haseł promujących gminę brzmi: „Świątyniki Górne – tu tradycja łączy się z nowoczesnością”.



**gmina
miejsko-
wiejska**

Status

**10,2
tys.**

Liczba mieszkańców

**20
km²**

Obszar

**6 127
zł**

Dochody ogółem
budżetu gminy na
1 mieszkańca

Obraz społeczno-gospodarczy – atuty gminy:



korzystne wartości wskaźników wpływów podatkowych z PIT w przeliczeniu na 100 osób wieku do 18. roku życia



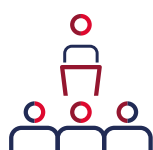
systematycznie rosnąca liczba podmiotów gospodarczych działających na terenie gminy (wzrost o 25% w latach 2012–2019)



wysoka atrakcyjność turystyczna – bogata historia, ciekawe atrakcje kulturowe, malownicze położenie



wysoki wskaźnik przedsiębiorczości – ponad 1 tys. zarejestrowanych przedsiębiorstw, wysoki wskaźnik podmiotów indywidualnych – na 1000 mieszkańców gminy przypada 112 osób prowadzących działalność gospodarczą, znacznie więcej niż w województwie – 88 i kraju – 84



działalność lokalnego samorządu gospodarczego – Galicyjskiej Izby Gospodarczej, której celem jest podtrzymywanie rzemieślniczych tradycji regionu i promocja przedsiębiorczości



bliskość Krakowa i dobre skomunikowanie ze stolicą Małopolski

Wyróżniki i ciekawostki:

- Świątyniki Górne to jedna z najstarszych miejscowości południowej Małopolski.
- Dwa niezwykle ciekawe wątki w dziejach gminy – działalność rzemieślniczo-ślusarska oraz spoczywający przez stulecia na mieszkańcach obowiązek postęgi w krakowskiej Katedrze na Wawelu.
- Muzeum Ślusarstwa im. Marcina Mikuły w Świątynikach Górnych, którego tradycja sięga końca XIX w. i którego tematyka nawiązuje do historycznej przedsiębiorczości podejmowanej na terenie gminy; jedyna w skali Polski ekspozycja zawierająca unikatowe zbroje husarskie czy repliki szabli.



Jako Gmina Świątyniki Górne pragniemy mieć swój wkład w kształtowanie konkurencyjności gospodarki Aglomeracji Krakowskiej. Możemy zapewnić m. in. dogodną siedzibę i warunki do rozwoju małych firm, innowacyjnych działalności gospodarczych. Mając na względzie współpracę w szczególności sposób zależy nam na wzmacnianiu potencjału firm usługowych.




Małgorzata Duży
Burmistrz Miasta i Gminy Świątyniki Górne

13 Metropolia Krakowska – poznajmy się! GMINA WIELICZKA

Wieliczka – miasto ludzi aktywnych.



Położona na południowy wschód od Krakowa, w dorzeczu Raby, Wilgi i Serafy, gmina Wieliczka jest na świecie niemniej znana niż stolica Małopolski i równie jak ona popularna. Wpisane na Listę Światowego Dziedzictwa UNESCO Kopalnia Soli „Wieliczka” oraz Zamek Żupny budują tożsamość całej gminy, czyniąc z turystyki najważniejszą branżę i koło zamachowe lokalnej gospodarki. To, w połączeniu z Wielicką Strefą Aktywności Gospodarczej, dużą liczbą rodzinnych firm, dogodnym położeniem komunikacyjnym i wysokiej jakości kapitałem ludzkim, czyni gminę Wieliczka miejscem niezwykle atrakcyjnym nie tylko do zwiedzania, ale również do mieszkania i inwestowania.



**gmina miejsko-
wiejska,
miasto
Wieliczka –
siedziba gminy
i powiatu**
Status

**60,4
tys.**

Liczba mieszkańców

**100,1
km²**

Obszar

**5 427
zł**

Dochód ogółem
budżetu gminy
na 1 mieszkańca

Obraz społeczno-gospodarczy – atuty gminy:



wysoka pozycja w hierarchii osadniczej województwa małopolskiego: ośrodek o znaczeniu subregionalnym i metropolitalnym w ramach Krakowskiego Obszaru Metropolitalnego



wysoki wskaźnik przedsiębiorczości i dobry klimat inwestycyjny (2325 podmiotów gospodarki narodowej w rejestrze REGON na 10 tys. ludności w wieku produkcyjnym, przy wskaźniku dla województwa na poziomie – 1202 i dla Polski – 1175)



korzystne położenie komunikacyjne: lokalny węzeł komunikacji drogowej (A4, E40, S7, DK 94), Szybka Kolej Aglomeracyjna



jedna z najnowocześniejszych i najbardziej innowacyjnych stref gospodarczych w kraju – Wielicka Strefa Aktywności Gospodarczej Kokotów – Brzegi oraz powstająca strefa w Węgrzcach Wielkich



sukcesywny, notowany od kilku lat wzrost liczby mieszkańców i dodatnie saldo migracji

Wyróżniki i ciekawostki:

- Kopalnia Soli „Wieliczka” – jedyny obiekt górniczy na świecie czynny bez przerwy od średniowiecza do chwili obecnej.
- Jedyne w Polsce podziemne uzdrowisko działające w komorach kopalni 135 m pod ziemią.
- Największy w Polsce obszar wiejski wśród gmin miejsko-wiejskich.



O sile miasta stanowi chęć zamieszkiwania w nim. Co roku w naszym mieście przybywa ponad tysiąc nowych mieszkańców, co świadczy o rozwoju i dobrze zorganizowanej wspólnocie samorządowej.



Artur Koziół
Burmistrz Miasta i Gminy Wieliczka



Położona na terenie Jury Krakowsko-Częstochowskiej gmina Wielka Wieś, niegdyś typowo rolnicza, dzisiaj zmienia swój charakter na podmiejski, stając się przede wszystkim miejscem osiedlania się młodych mieszkańców Krakowa. Pozytywne trendy demograficzne w połączeniu z wysokimi wskaźnikami przedsiębiorczości czynią z niej obszar atrakcyjny do życia i rozwijania kariery zawodowej w sektorze MŚP. Zaś malownicze jurajskie krajobrazy i dobrze przygotowana infrastruktura turystyczna – doskonały cel podróży, nie tylko dla mieszkańców pobliskiego Krakowa, ale również turystów z dalszych zakątków Polski.



Obraz społeczno-gospodarczy – atuty gminy:



bardzo wysoki wskaźnik przedsiębiorczości i dobry klimat inwestycyjny (2361 podmiotów gospodarki narodowej w rejestrze REGON na 10 tys. ludności w wieku produkcyjnym przy wskaźniku dla województwa na poziomie 1984)



rosnąca liczba podmiotów gospodarczych (wzrost o 23% w latach 2014–2018), głównie mikro- i małych przedsiębiorstw



bardzo niska stopa bezrobocia liczonego jako relacja liczby osób bezrobotnych do liczby ludności w wieku produkcyjnym – 1,7%, znacznie poniżej średniej dla województwa – 3%



położenie w bezpośrednim sąsiedztwie Krakowa, dobra dostępność komunikacyjna – 2 węzły północnej autostradowej obwodnicy Krakowa, 2 drogi krajowe (DK 94 i DK 79), dobrze rozwinięta komunikacja publiczna, bliskość lotniska Kraków-Balice, rozwinięta sieć wysokiej jakości dróg gminnych



wysoka atrakcyjność osadnicza, krajoznawcza i turystyczna – jeden z najbardziej ciekawych i urokliwych terenów w tak bliskim otoczeniu Krakowa



pozytywne trendy demograficzne – rosnąca liczba mieszkańców gminy wynikająca z procesu suburbanizacji (przesiedlania się na obszary podmiejskie mieszkańców Krakowa) oraz rosnący odsetek ludzi młodych i w wieku produkcyjnym

Wyróżniki i ciekawostki:

- Cenne walory przyrodnicze: piękne dolinki jurajskie (Prądnika, Będkowska, Kluczwydy, Kobyłańska), liczne wapienne formy skalne o oryginalnych kształtach (Sokolica, Iglica, Dupa Słonia), jaskinie (w tym najstynniejsza – Jaskinia Wierchowska Górna, największa tego typu forma krasowa na wyżynie).
- Wiodące branże / instytucje / przedsiębiorcy: Jurajska Izba Gospodarcza (instytucja wspierająca), Hydrosolar, GLP/Coral Maritime GP, Futura Kraków, Centrum Dystrybucyjne Jeronimo Martins, Leroy Merlin, Centrum Witek.

Dużą zaletą wspólnie realizowanych działań w ramach MK jest spójny przekaz, który trafia do mieszkańców i przedsiębiorców z terenu gmin partnerskich. Docenić należy również wzmocnienie pozycji gmin w pozyskiwaniu funduszy zewnętrznych m.in. na wymianę pieców, ścieżki rowerowe, itp.



Krzysztof Wołos
Wójt Gminy Wielka Wieś

15 Metropolia Krakowska – poznajmy się!

GMINA ZABIERZÓW

Właśnie Tutaj – zamieszkać, zainwestuj, wypoczywaj.



Położona w południowej części Wyżyny Krakowsko-Częstochowskiej, w bezpośrednim sąsiedztwie Krakowa, gmina Zabierzów – jedna z największych gmin w Małopolsce – zaliczana jest do podmiejskich stref o najwyższym stopniu aktywności gospodarczej. Jej bogata historia oraz malownicze jurajskie krajobrazy w połączeniu z nowoczesną infrastrukturą techniczną i komunikacyjną czynią z niej miejsce przyjazne zarówno dla mieszkańców, turystów, jak i inwestorów. Bezpieczeństwo, wysoki standard życia, zielone otoczenie i duży potencjał inwestycyjny to główne atuty gminy.



**gmina
wiejska**

Status

**26,7
tys.**

Liczba mieszkańców

**99
km²**

Obszar

**5 922
zł**

Dochody ogółem
budżetu gminy na
1 mieszkańca

Obraz społeczno-gospodarczy – atuty gminy:



niska stopa bezrobocia liczonego jako relacja liczby osób bezrobotnych do liczby ludności w wieku produkcyjnym – 2%, poniżej średniej dla województwa – 3%



bardzo wysoki wskaźnik przedsiębiorczości i dobry klimat inwestycyjny (2362 podmioty gospodarki narodowej w rejestrze REGON na 10 tys. ludności w wieku produkcyjnym, przy wskaźniku dla województwa na poziomie 1984)



wysoka atrakcyjność turystyczna gminy – krajobraz jurajski z kompleksami leśnymi, skałami, jaskiniami i wązozami oraz bogate dziedzictwo kulturowe, dobrze przygotowana infrastruktura turystyczna



atrakcyjne położenie geograficzne, na przecięciu głównych szlaków komunikacyjnych oraz wysoka dostępność komunikacyjna – bliskość autostrady A4, przebiegająca przez gminę linia kolejowa E30 oraz znajdujący się na terenie gminy Międzynarodowy Port Lotniczy im. Jana Pawła II Kraków-Balice



stabilna polityka władz gminy wobec inwestorów, wsparcie inwestycyjne

Wyróżniki i ciekawostki:

- Lotnisko Kraków-Balice jako wyróżnik gminy w skali regionu i kraju.
- Powołana przy Wójcie jako ciało doradcze Rada Przedsiębiorczości, w skład której wchodzi przedstawiciele przedsiębiorców z terenu gminy Zabierzów.
- Cenna przyroda gminy – 2 parki krajobrazowe: „Dolinki Krakowskie” i „Tencyński” oraz 3 rezerваты.
- Wiodące branże / instytucje / przedsiębiorcy: port lotniczy, centrum badawczo-rozwojowe, centrum logistyczne, producenci elektroniki, duży producent z branży spożywczej oraz firmy z branży budowlanej i instytucje naukowe.



Oferta gmin wchodzących w skład Metropolii Krakowskiej jest bardzo różnorodna i atrakcyjna. Nasz teren to bogata baza naukowa i technologiczna. Dodając do tego atrakcyjne położenie i bardzo dobrą komunikację możemy konkurować z innymi metropoliami w całej Europie.



Elżbieta Burtan
Wójt Gminy Zabierzów



Położona najbliżej Krakowa gmina Zielonki to przykład wysoko rozwiniętego obszaru podmiejskiego, który dzięki konsekwentnie realizowanej polityce rozwoju lokalnego jest doskonałym miejscem do życia, inwestowania i wypoczynku. Już dzisiaj Zielonki notują bardzo dobre wskaźniki gospodarcze i społeczne, a planowana realizacja Pasażu Biznesu – zwartej przestrzeni inwestycyjnej w bezpośrednim sąsiedztwie budowanej Północnej Obwodnicy Krakowa – spowoduje niewątpliwie jeszcze szybszy rozwój gminy i pozytywnie wpłynie na jakość zamieszkiwania.



gmina wiejska

Status

23,5 tys

Liczba mieszkańców

48,4 km²

Obszar

6 349 zł

Dochody ogółem
budżetu gminy
na 1 mieszkańca

Obraz społeczno-gospodarczy – atuty gminy:



jedna z najnowocześniejszych baz oświatowych w Małopolsce



korzystne położenie i doskonała dostępność komunikacyjna (DK S7, DW 794 Kraków–Skąta–Wolbrom, w trakcie budowy Północna Obwodnica Krakowa z trzema węzłami drogowymi, 19 autobusowych linii MPK – najwięcej w Metropolii Krakowskiej, Szybka Kolej Aglomeracyjna)



planowana realizacja Pasażu Biznesu – uzbrojonych terenów inwestycyjnych w miejscowościach: Zielonki, Bibice, Węgrzce, Bosutów, Dziekanowice i Batowice, głównie pod MŚP w sektorze usług



bardzo wysoki poziom przedsiębiorczości – 154 podmioty gospodarcze na 1000 mieszkańców (najwięcej w całej Metropolii Krakowskiej), wskaźnik przedsiębiorczości – 2660 podmiotów gospodarki narodowej w rejestrze REGON na 10 tys. ludności w wieku produkcyjnym, przy wskaźniku dla województwa na poziomie 1984



jeden z najniższych wskaźników bezrobocia w KrOF, bardzo niska stopa bezrobocia liczonego jako relacja liczby osób bezrobotnych do liczby ludności w wieku produkcyjnym – 1,4%, znacznie poniżej średniej dla województwa – 3%



pozytywne trendy demograficzne – jeden z najwyższych w województwie przyrostów ludności, w latach 2009–2019 liczba mieszkańców wzrosła o 29%!

Wyróżniki i ciekawostki:

- Małowniczy jurajski krajobraz, cenna przyroda (2 parki krajobrazowe: Dolinki Krakowskie i Dłubniański, otulina Ojcowskiego Parku Narodowego, 5 fortów Twierdzy Kraków, Zamek w Korzkwi – Orle Gniazdo).
- Wyróżnienia zdobywane przez lokalne firmy w ogólnopolskich zestawieniach: Diament Forbes 2020 (Ekosystem Sp. z o.o.), Gepardy Biznesu 2018 (12 firm z gminy Zielonki), Brylanty Polskiej Gospodarki 2019 (8 firm z gminy, w tym największa – Styler).
- Wiodące branże / instytucje / przedsiębiorcy: przeważają MŚP, Stacja Oceny Odmian w Węgrzcach, Stacja Doświadczalna krakowskiego Uniwersytetu Rolniczego z winnicą „Garlicki Lamus” w Garlicy Murowanej, największe przedsiębiorstwo – firma Styler w Dziekanowicach (producent ramek do zdjęć, ram, obrazów i luster).

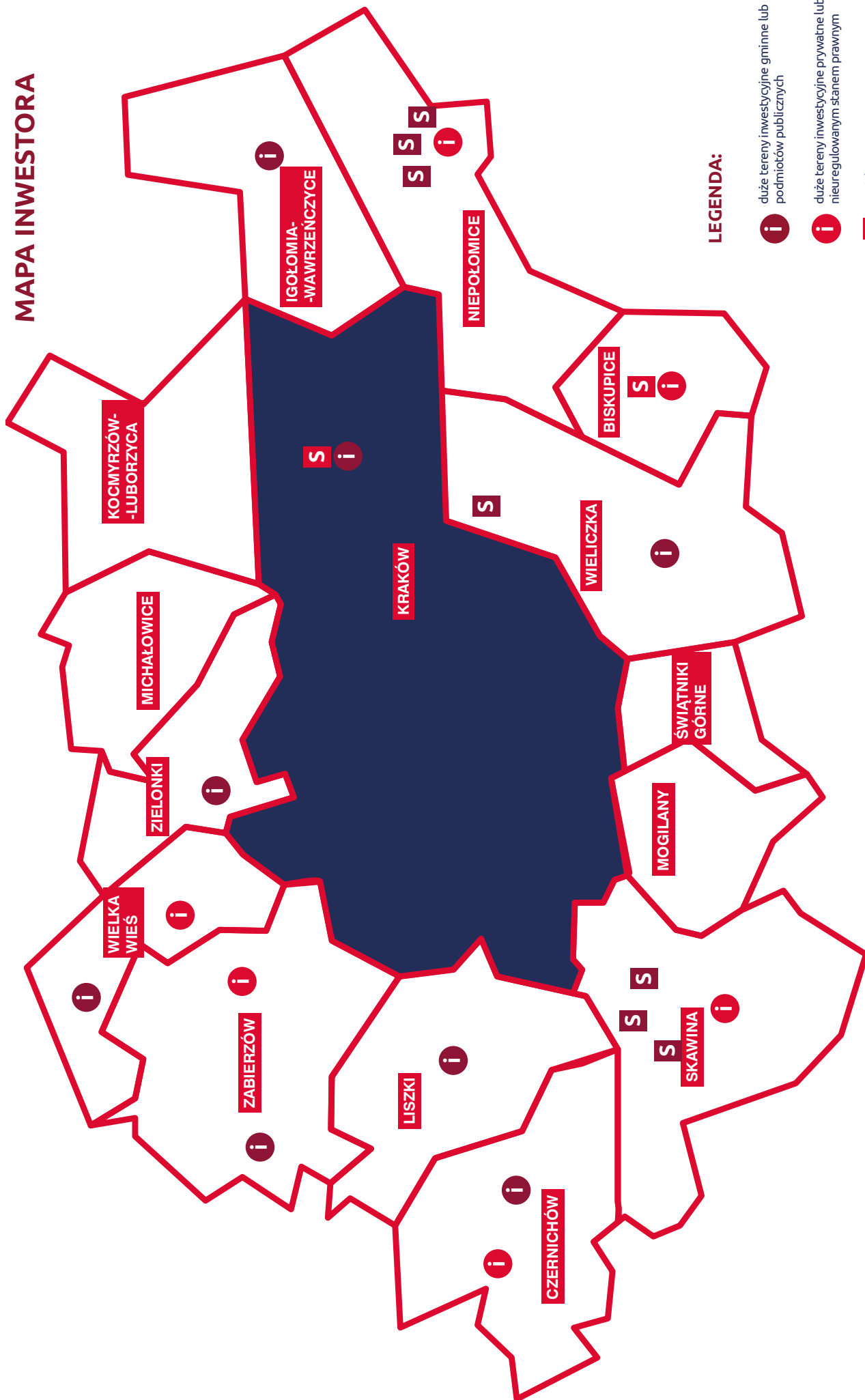


Władze gminy od lat stawiają na rozwój osadnictwa oraz małych i średnich przedsiębiorstw, służących obsłudze mieszkańców. Sprzyja to m.in. dynamicznemu wzrostowi dochodów ludności i dywersyfikacji rynku. To m.in. dzięki temu gmina Zielonki to miejsce przyjazne do życia, w którym ludzie chcą mieszkać, pracować i wypoczywać.



Bogusław Król
Wójt Gminy Zielonki

MAPA INWESTORA



LEGENDA:

- i** duże tereny inwestycyjne gminne lub podmiotów publicznych
- i** duże tereny inwestycyjne prywatne lub nieuregulowanym stanem prawnym
- S** Projektowana Strefa Aktywności Gospodarczej
- S** Istniejąca Strefa Aktywności Gospodarczej

11 Metropolia Krakowska KAPITAŁ LUDZKI

Kapitał ludzki – jeden z kluczowych czynników wpływających na decyzje inwestorskie – to jedna z najsilniejszych przewag konkurencyjnych Metropolii Krakowskiej. W zakresie edukacji ocenianej przez pryzmat liczby wyższych uczelni ogółem, wyższych uczelni technicznych, studentów wyższych uczelni ogółem oraz studentów uczelni technicznych **Metropolia Krakowska plasuje się na 1. miejscu spośród takich europejskich metropolii, jak: Barcelona, Dublin, Göteborg, Norymberga, Ostrawa, Katowice i Wrocław.**

Trendy rozwojowe – FAKTY



wzrost gospodarczy napędzany przez działalności wiedzochłonne



podstawowa przewaga konkurencyjna obszarów metropolitarnych = zasoby wiedzy



zasoby wiedzy = kapitał ludzki stanowiący podstawę rozwoju działalności wiedzochłonnych



METROPOLIA KRAKOWSKA TO



EDUKACJA

23

Tyle **uczelni wyższych** znajduje się na terenie Metropolii Krakowskiej, w tym jest 5 uniwersytetów i **2 uczelnie techniczne** (Akademia Górniczo-Hutnicza i Politechnika Krakowska).

PONAD
13 TYS.

Tyłu **studentów** przyjmowanych jest rocznie na **kierunki ścisłe i informatyczne** w Metropolii Krakowskiej.

1364

W tym roku powstał **Uniwersytet Jagielloński** – znany i doceniany na całym świecie najstarszy uniwersytet w Polsce.

PONAD
46 TYS.

Tyłu jest **studentów uczelni technicznych**.

81%

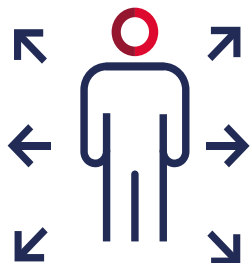
Taki jest **poziom zdawalności matury** w Krakowie. O jakości nauczania w Metropolii Krakowskiej świadczą również wysokie pozycje szkół średnich w ogólnopolskich rankingach.

NIEMAL
130 TYS.

Tyłu **studentów** studiuje na uczelniach wyższych Metropolii Krakowskiej.



DEMOGRAFIA



- **prawie 1,1 mln mieszkańców**
- korzystna struktura demograficzna – **ponad 66% populacji w wieku produkcyjnym**
- pozytywne trendy demograficzne – **dodatni przyrost naturalny, dodatnie saldo migracji** wynikające z wysokiej atrakcyjności osadniczej Metropolii Krakowskiej
- przewidywany dalszy **wzrost liczby ludności o ok. 5,2%** w perspektywie do 2030 r.
- rosnący **odsetek ludzi młodych i w wieku produkcyjnym**
- rosnąca **podaż siły roboczej**
- wysoka **gęstość zaludnienia** odpowiadająca wysoko zurbanizowanym obszarom Polski

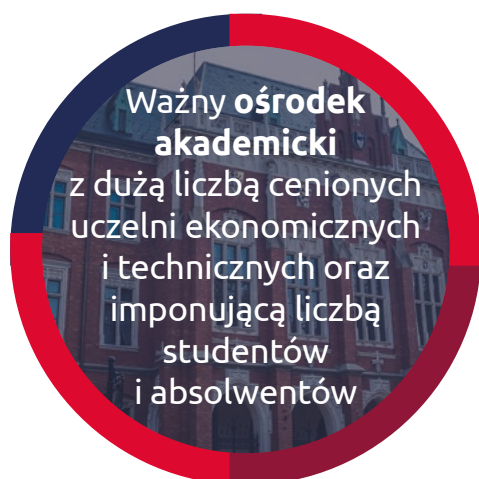
WIEDZA, KWALIFIKACJE, AKTYWNOŚĆ



- **niemal 50% populacji z wyższym wykształceniem**
- **ponad 22% populacji to pracownicy naukowo-badawczy i inżynierjno-techniczni**
- **62% populacji zna język angielski**
- wysoki wskaźnik przedsiębiorczości, rosnąca liczba małych i średnich przedsiębiorstw – przedsiębiorcze kadry

18 Metropolia Krakowska i inne metropolie Europy DLACZEGO MY?

METROPOLIA KRAKOWSKA A OBSZARY METROPOLITARNE



DEMOGRAFIA



- **korzystna struktura demograficzna** – 66% populacji w wieku produkcyjnym (15–64 lata) 2. pozycja wśród metropolii, **ex aequo** z Katowicami
- **dodatni przyrost naturalny** – Kraków będąc jednym z 4 obszarów metropolitalnych charakteryzujących się dodatnim przyrostem naturalnym znalazł się na 3. miejscu oraz **dodatnie saldo migracji**

RYNEK PRACY



- **bardzo niska stopa bezrobocia** – najniższa spośród badanych metropolii
- **atrakcyjne dla inwestorów** niskie średnie wynagrodzenie
- dostępność **wysoko wykwalifikowanych kadr**

KAPITAŁ LUDZKI



- niemal 50% populacji z **wyższym wykształceniem** (3. lokata)
- wysoki odsetek **pracowników naukowo-badawczych i inżynieryjno-technicznych** w stosunku do całkowitej populacji

PROWADZENIE BIZNESU



- 3. lokata pod względem **liczby przedsiębiorstw** na 1000 mieszkańców
- szeroki wachlarz zachęt inwestycyjnych, w tym zwolnienia podatkowe w ramach Polskiej Strefy Inwestycji i opieka inwestycyjna oferowana przez samorządy i instytucje otoczenia biznesu z regionu.

EDUKACJA



- wysoki odsetek populacji z **wyższym wykształceniem** – 3. lokata, **doskonała oferta edukacyjna** (2. pozycja w rankingu dla: liczby uczelni wyższych, liczby wyższych uczelni technicznych, liczby studentów ogółem i 1. pozycja dla liczby studentów uczelni technicznych)

INNOWACYJNOŚĆ



- wysoka 3. pozycja dla całkowitych nakładów na prace **badawczo-rozwojowe** w stosunku do PKB
- duży odsetek **zatrudnionych w sektorze B+R** w stosunku do całkowitej liczby ludności

TRANSPORT



- wysoka 3. pozycja dla **liczby pasażerów** na lotniskach i liczby bezpośrednich **destynacji lotniczych**
- położenie w **centrum Europy** i na przecięciu **ważnych szlaków komunikacyjnych**

JAKOŚĆ ŻYCIA



- **bogata i zróżnicowana oferta kulturalno-rozrywkowa** (3. pozycja pod względem liczby teatrów)

1

bardzo dobre wyniki osiągnięte przez Kraków w kategoriach **demografia, rynek pracy, kapitał ludzki, edukacja** (1. lokata) oraz **innowacyjność**

2

brak skrajnie negatywnych rezultatów po stronie Krakowa – w żadnym z badanych aspektów Kraków nie znalazł się na ostatniej lokacie

Dlaczego Metropolia Krakowska?

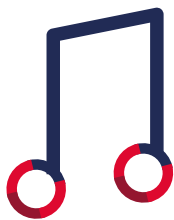
3

bardzo dobre wyniki Krakowa na tle polskich metropolii, w czterech z dziesięciu analizowanych kategorii, Kraków osiągnął najlepszy wynik (demografia, edukacja, innowacyjność oraz prowadzenie biznesu)






MUZYKA



światowej rangi festiwale: europejski festiwal muzyki renesansu i baroku **Misteria Paschalia**, jeden z najciekawszych w Europie festiwali muzyki współczesnej **Sacrum Profanum**, **Live Festival**, festiwal muzyki tradycyjnej, etno i folku **EtnoKraków/Rozstaje**, festiwal muzyki elektronicznej **Unsound**, Międzynarodowy **Festiwal Muzyka w Starym Krakowie**, Międzynarodowy **Festiwal Jazzowy w Piwnicy Pod Baranami**, **Live Music Festival**



LITERATURA



Festiwal Miłosza, **Festiwal Conrada** z największymi w Polsce **targami książki** – rozpoznawalna w świecie literackim marka i symbol międzynarodowego święta literatury

FILM I TEATR



Festiwal Teatrów Ulicznych, **Krakowskie Miniatury Teatralne**, **Międzynarodowy Festiwal Teatralny Boska Komedia**, **Krakowski Festiwal Filmowy**, **Międzynarodowy Festiwal Filmowy Etiuda&Anima**, **Theatrum Musicum**. Międzynarodowy Festiwal Kina Niezależnego **Off Plus Camera**, obecnie największy i najwyżej ceniony festiwal tego gatunku muzyki na świecie – **Festiwal Muzyki Filmowej**, **Festiwal Sztuk Wizualnych Grolsch ArtBoom**



HISTORIA I TRADYCJE



Festiwal Kultury Żydowskiej (obejmuje ok. 200 wydarzeń promujących kulturę żydowską), **Wielka Parada Smoków** (plenerowe widowisko, w trakcie którego Wisłą płyną ogromne, dmuchane smoki), **Marsz Szlakiem Kadrówki**, wpisana na Listę Niematerialnego Dziedzictwa UNESCO tradycja **krakowskiego szopkarstwa**

ZDROWIE I AKTYWNOŚĆ FIZYCZNA

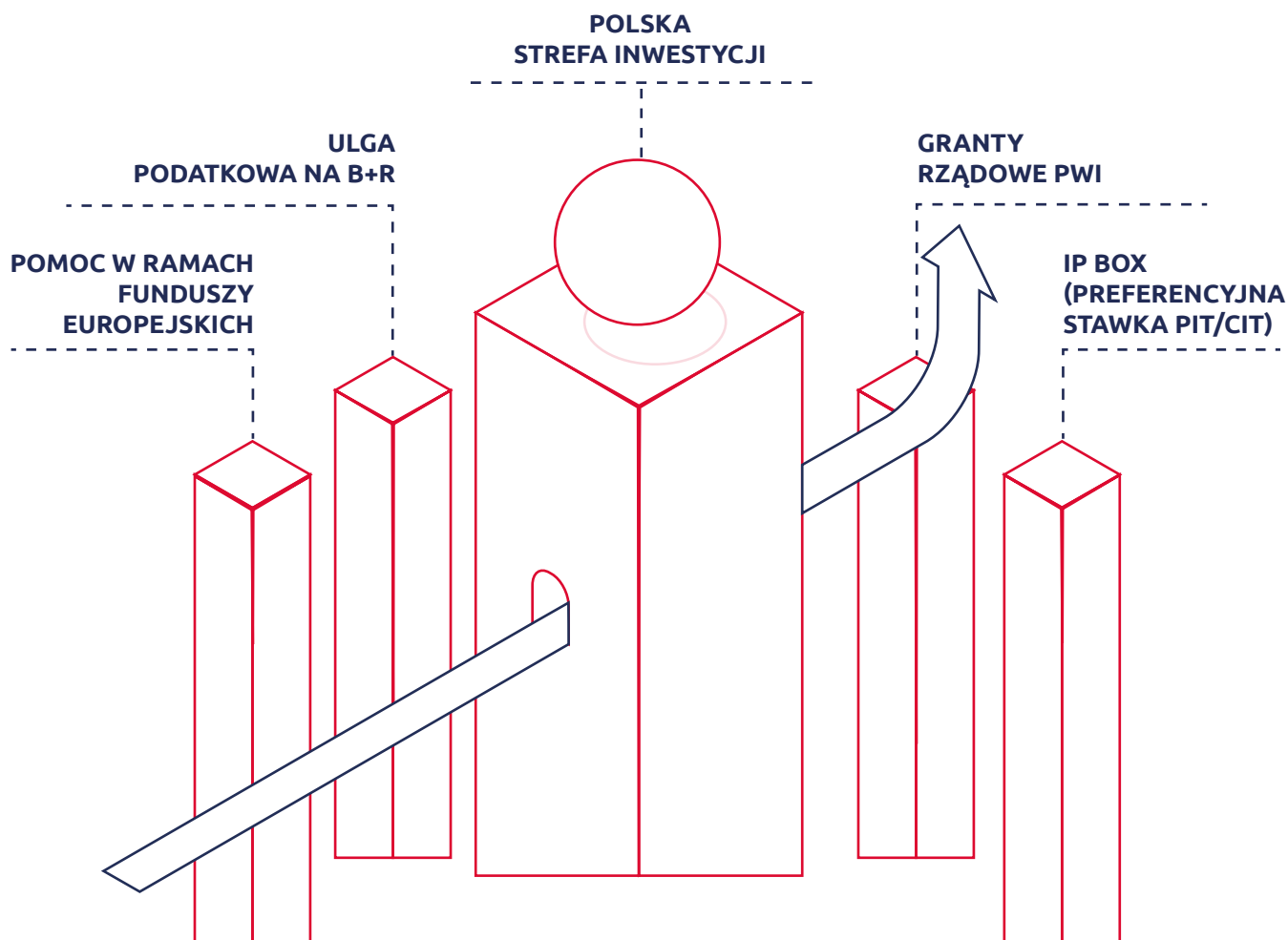


wysokiej jakości, unikalna w swoim charakterze **oferta uzdrowiskowa**, wysokiej klasy **usługi medyczne**, w tym silnie rozwijający się sektor medycyny estetycznej i senioralnej, rosnąca **powierzchnia terenów zielonych** i liczba **parków spacerowo-wypoczynkowych**, **bezcenna przyroda**, **unikalne walory krajobrazowe** i **wysokiej jakości infrastruktura turystyczna** dająca szerokie możliwości aktywnego spędzania czasu, **skuteczna poprawa jakości powietrza**




20 Inwestowanie w Metropolii Krakowskiej TO PROSTE!

ZACHĘTY INWESTYCYJNE DLA PRZEDSIĘBIORCÓW




Polska STREFA INWESTYCJI – KRAKOWSKI PARK TECHNOLOGICZNY

DLA KOGO?




- dla firm z sektora tradycyjnego przemysłu z wyjątkiem przedsiębiorstw produkujących m.in.: alkohol, wyroby tytoniowe, stal, energię elektryczną, gaz
- dla niektórych firm z sektora usług, takich jak: usługi informatyczne, usługi badawczo-rozwojowe w dziedzinie nauk przyrodniczych i technicznych, rachunkowości i kontroli ksiąg, usługi w zakresie księgowości (z wyłączeniem deklaracji podatkowych), usługi w zakresie badań i analiz technicznych, usługi centrów telefonicznych, usługi architektoniczne oraz inżynierskie na terenach nie objętych statusem SSE



NA CO?

nowe projekty inwestycyjne usytuowane na każdym terenie (prywatnym i publicznym) polegające na:

- utworzeniu nowego przedsiębiorstwa
- zwiększeniu zdolności produkcyjnej
- wprowadzeniu na rynek nowych produktów
- zmianie procesu produkcyjnego



W JAKIEJ WYSOKOŚCI I NA JAKI OKRES?

pomoc publiczna w postaci zwolnienia z podatku dochodowego PIT/CIT to:

- 35% poniesionych nakładów inwestycyjnych – duże przedsiębiorstwa
- 45% poniesionych nakładów inwestycyjnych – średnie przedsiębiorstwa
- 55% poniesionych nakładów inwestycyjnych – mikro- i małe przedsiębiorstwa
- na okres 12 lat – od dnia otrzymania decyzji o wsparciu na terenach nieobjętych statusem SSE
- na okres 15 lat – na terenach objętych wcześniej statusem SSE



PODMIOT ODPOWIEDZIALNY

Wnioski należy składać do Krakowskiego Parku Technologicznego, który w imieniu ministra właściwego ds. gospodarki wydaje decyzje o udzieleniu wsparcia.



ULGA PODATKOWA NA B+R




DLA KOGO?

- dla przedsiębiorstw prowadzących działalność badawczo-rozwojową



W JAKIEJ WYSOKOŚCI?

- odliczenie 100% kosztów kwalifikowanych od podstawy opodatkowania PIT/CIT
- w przypadku centrów badawczo-rozwojowych wysokość odliczeń może sięgać 150%



JAKIE WARUNKI TRZEBA SPEŁNIĆ?

- prowadzenie działalności B+R
- ponoszenie i odpowiednie ewidencjonowanie kosztów kwalifikowanych

Koszty kwalifikowane:

- wynagrodzenia oraz składki liczone adekwatnie do czasu, który pracownik poświęcił w danym miesiącu na prace B+R, z ogólnego czasu pracy;
- nabycie materiałów i surowców oraz sprzętu niebędącego środkami trwałymi;
- ekspertyzy, opinie, usługi doradcze oraz usługi równorzędne świadczone lub wykonywane na podstawie umowy przez jednostkę naukową, a także nabycie od takiej jednostki wyników badań naukowych;
- odpłatne korzystanie z aparatury naukowo-badawczej oraz nabycie usług wykorzystania aparatury naukowo-badawczej;
- koszty ochrony praw własności intelektualnej;
- odpisy amortyzacyjne od środków trwałych oraz wartości niematerialnych i prawnych.

IP BOX (PREFERENCYJNA STAWKA CIT/PIT)




DLA KOGO?

- dla przedsiębiorstw inwestujących w innowacje



W JAKIEJ WYSOKOŚCI?

- preferencyjna 5% stawka CIT/PIT dochodów, które podatnik uzyskuje z komercjalizowania kwalifikowanych praw własności intelektualnej



JAKIE WARUNKI TRZEBA SPEŁNIĆ?

- prowadzenie działalności B+R
- objęcie wyników działań B+R ochroną prawną zgodnie z listą kwalifikowanych praw własności intelektualnej
- wyodrębnienie kosztów prowadzonych działań B+R, w wyniku których przedsiębiorca uzyskał kwalifikowane prawo własności intelektualnej
- komercjalizowanie kwalifikowanych praw własności intelektualnej, np. poprzez sprzedaż lub opłaty licencyjne

GRANTY RZĄDOWE PWI (ZATRUDNIENIE, INWESTYCJE)



DLA KOGO?

- dla przedsiębiorców planujących inwestycje ukierunkowane na wzrost innowacyjności oraz konkurencyjności polskiej gospodarki
- kwalifikowane typy inwestycji: strategiczna, innowacyjna, Centrum Usług Biznesowych, Centra Usług Badawczo-Rozwojowych



W JAKIEJ WYSOKOŚCI?

- granty na zatrudnienia i granty inwestycyjne finansowane w ramach „Programu Wspierania Inwestycji o istotnym znaczeniu dla gospodarki polskiej na lata 2011–2030”
- do 25% kosztów inwestycji oraz do 15 tys. zł na jedno nowo utworzone miejsce pracy, w zależności od typu inwestycji i wielkości przedsiębiorstwa



POMOC W RAMACH FUNDUSZY EUROPEJSKICH

- Perspektywa 2021–2027 – ok. 76 mld EUR przeznaczonych na realizację inwestycji w innowację, przedsiębiorczość, cyfryzację, infrastrukturę, ochronę środowiska, energetykę, edukację i sprawy społeczne

WSPARCIE I OBSŁUGA PRZEDSIĘBIORCÓW I INWESTORÓW

Centrum Business in Małopolska – regionalny odpowiednik oraz partner Polskiej Agencji Inwestycji i Handlu, pełniący funkcję Regionalnego Centrum Obsługi Inwestora



www.businessinmalopolska.pl

Krakowski Park Technologiczny – najbardziej kompletny one-stop-shop dla biznesu w Polsce



www.kpt.krakow.pl

Centrum Wspierania Inwestorów i Innowacyjnej Gospodarki UMK – kompleksowa obsługa inwestorów



www.business.krakow.pl

Wyróżniki i ciekawostki:

- Kraków – największy w Polsce ośrodek usług dla biznesu wg raportu ABSL (Sektor nowoczesnych usług biznesowych w Polsce)
- Utworzona więź współpracy na łamach Forum Gospodarczego Metropolii Krakowskiej
- Realizacja projektu „Standardy obsługi inwestora w Małopolsce” mającego na celu podniesienie jakości obsługi inwestora w jednostkach samorządu terytorialnego województwa małopolskiego
- Możliwość korzystania z zaplecza technicznego i naukowo-badawczego
- 13 inkubatorów uniwersyteckich wspiera komercjalizację badań
- 600 imprez technologicznych rocznie jest organizowanych dla przedsiębiorstw przez region


21

Turystyczne magnesy Metropolii Krakowskiej PERŁY W KORONIE I WYPOCZYNEK NA CO DZIĘĆ

atrakcyjny
turystycznie region
i silny ośrodek
kulturowy, który
wykorzystuje
przede wszystkim
dziedzictwo i markę
miasta Krakowa

wyjątkowe
bogactwo kulturowe,
historyczne
i krajobrazowe

najczęściej
odwiedzane destynacje
turystyczne Polski –
Kraków (ponad
10 mln turystów
w 2019 r.) i Kopalnia
Soli „Wieliczka”
(niemal 2 mln gości
w 2019 r.)



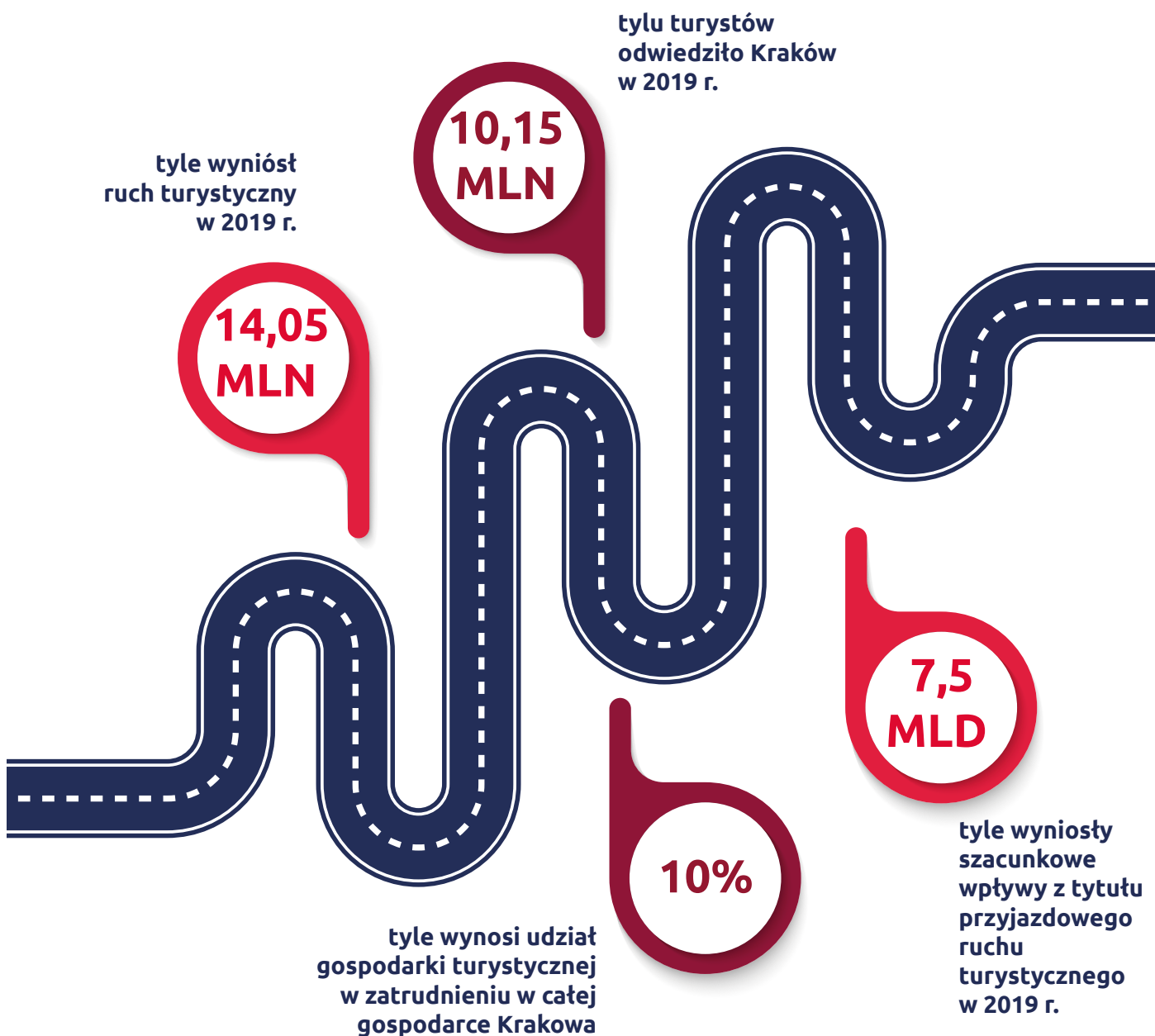
**Kraków
Metropolitan
Area for Business**

różnorodność,
niezwykła
atmosfera, jedyne
w swoim rodzaju
przeżycia

zróżnicowana oferta
noclegowa
i gastronomiczna

uznanie
międzynarodowe –
25. miejsce Krakowa
w zestawieniu
Najlepszych Miast
Świata stworzonym
przez czytelników
magazynu
„Travel+Leisure”
(2020 r.)

TURYSTYKA JAKO WAŻNY SEKTOR GOSPODARKI METROPOLII KRAKOWSKIEJ



TOP 5 METROPOLII KRAKOWSKIEJ

Kraków

kolebka polskiej kultury
i fenomen urbanistyczny, ze
Starym Miastem w obrębie
Plant i Kazimierza wpisanym na
listę UNESCO

Kopalnia Soli „Wieliczka”

jedna z najstynniejszych
na świecie kopalń, której
początki sięgają czasów
średniowiecza

Ojcowski Park Narodowy

malownicza Dolina
Prądnika nazywana
Polską Szwajcarią

Zamek Korzkiew

XIV-wieczne Orle Gniazdo,
w którym urządzono
unikalne pokoje
noclegowe

Jurajski krajobraz

dolinki, wapienne formy
skalne, jaskinie, wąwozy
i kompleksy leśne, dające
niezliczone możliwości
aktywnego wypoczynku
w niezwykłych
okolicznościach przyrody

SZLAKI TEMATYCZNE

- Szlak Orlich Gniazd
- Szlak Architektury Drewnianej
- Szlak Frontu Wschodniego I Wojny Światowej
- Szlak Cysterski
- Szlak Św. Jakuba

MIEJSCA KULTU RELIGIJNEGO

- Najstarsze Opactwo Benedyktynki na ziemiach polskich – klasztor w Staniątkach
- Sanktuarium Bożego Miłosierdzia w Krakowie-Łagiewnikach
- Opactwo Cystersów w Krakowie-Mogile
- liczne szlaki papieskie związane z miejscami pobytu i pielgrzymek Papieża-Polaka do Polski i Małopolski

PRZYRODA

- urozmaicony krajobraz naturalny obejmujący obszary podgórskie Beskidów, doliny rzek Wisły, Skawy i Raby oraz Wyżynę Krakowsko-Częstochowską
- Ojcowski Park Narodowy
- 5 parków krajobrazowych: Rudniański, Bielańsko-Tyniecki, Dolinki Krakowskie, Dolina Dłubni, Tenczyński



PRZEMYSŁ SPOTKAŃ

- doskonała baza do organizacji konferencji, spotkań, kongresów, targów i wystaw – 29. miejsce w skali Europy i 49. w skali świata pod względem liczby spotkań międzynarodowych o charakterze cyklicznym, spełniających wszystkie wymogi Międzynarodowego Stowarzyszenia Konferencji i Kongresów ICCA. W 2019 r. odbyło się w Krakowie 8400! spotkań biznesowych.
- ICE Kraków wśród najlepszych centrów kongresowych w Europie!

KULINARIA

produkty regionalne:

- obwarzanek krakowski (powiat krakowski, wielicki, Miasto Kraków)
- kiełbasa lisiecka (gmina Liszki, Czernichów)
- chleb prądnicki (Miasto Kraków, Zabierzów)
- kiełbasa piaszczańska (Wieliczka, Miasto Kraków)



VELOMAŁOPOLSKA – europejskie standardy tras rowerowych

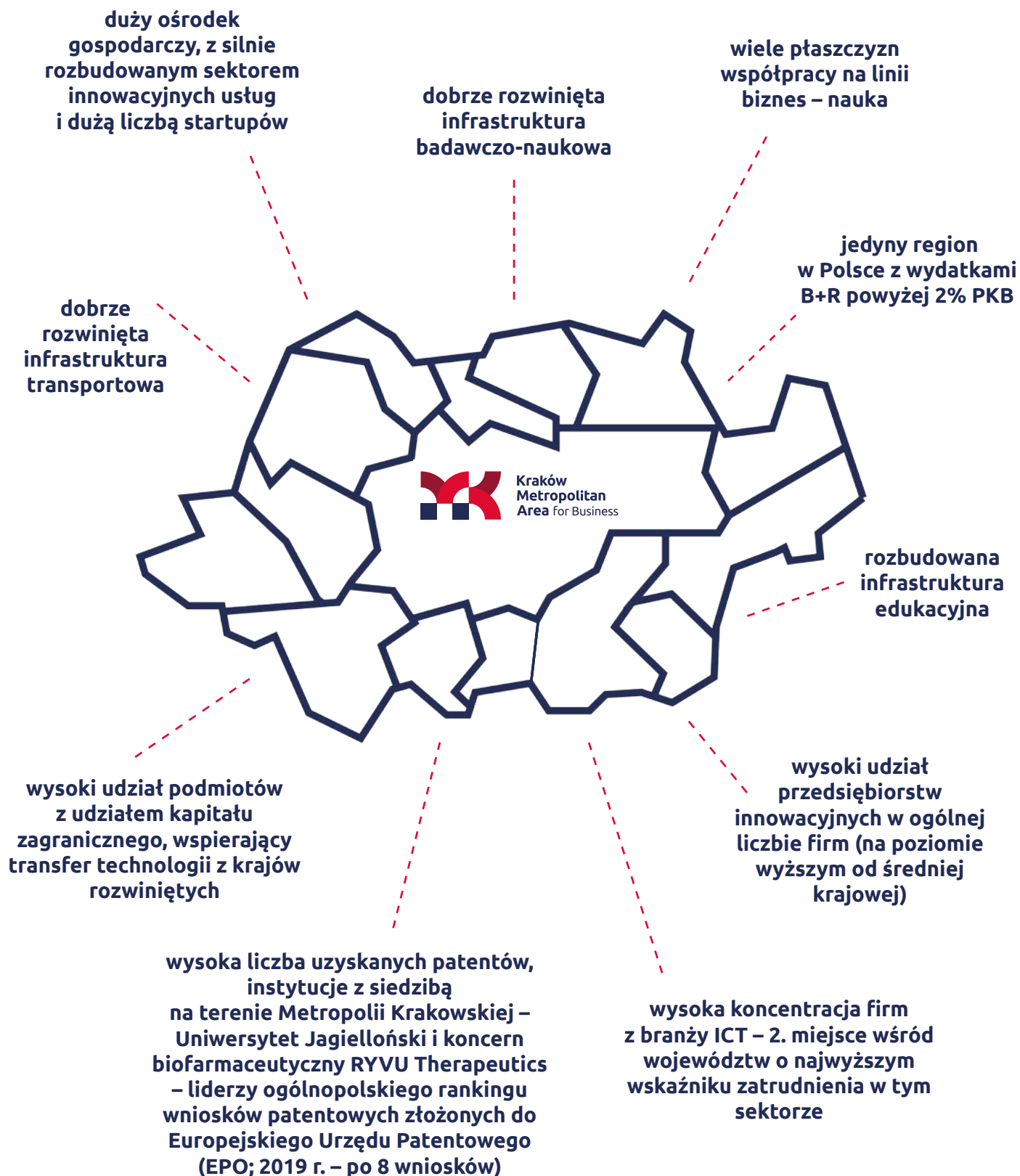
- sieć 8 tras rowerowych o europejskim standardzie zaprojektowanych w taki sposób, by umożliwić dotarcie do najcenniejszych przyrodniczo i turystycznie obszarów Małopolski
- Metropolię Krakowską przecinają trzy niemal gotowe trasy: Wiślana Trasa Rowerowa, VeloDunajec i VeloMetropolis, w fazie projektowania są: VeloPrądnik i VeloRudawa

NAD WODĄ

- Kajaki, rejsy statkiem i gondolą – Wisła
- Kąpieliska – Zalew Bagry, Przylasek Rusiecki, Zalew Nowohucki
- Bogata oferta sportów wodnych – wakeparki Bagry, Przylasek Rusiecki i Cholerzyn; rafting – tor kajakowy „Kolna”



MAŁOPOLSKA – LIDER INNOWACYJNOŚCI W POLSCE, NIEZMIENNIE OD KILKU LAT UTRZYMANA 2. POZYCJA W RANKINGU INNOWACYJNOŚCI INDEKS MILLENNIUM



INTELIĞENTNE SPECJALIZACJE

Nauki o życiu



ponad 15% polskich studentów studiujących biologię to studenci małopolskich uczelni

Selvita S.A. – jedna z największych firm biotechnologicznych w Europie – zlokalizowana na terenie Metropolii Krakowskiej

instytucje otoczenia biznesu: Klaster LifeScience Kraków, MedCluster, Jagiellońskie Centrum Innowacji

ponad 15 tys. działających podmiotów, z czego 46% w Krakowie

znaczący potencjał naukowo-badawczy: SOLARIS Narodowe Centrum Promieniowania Sychrotronowego, Małopolskie Centrum Biotechnologii, Instytut Katalizy i Fizykochemii Powierzchni PAN im. Jerzego Habera, Instytut Farmakologii PAN, Instytut Zootechniki PIB

Chemia



Skawina – jeden z kilku strategicznych ośrodków przemysłu chemicznego w Małopolsce

instytucje otoczenia biznesu i naukowo-badawcze: Stowarzyszenie Naukowo-Techniczne Inżynierów i Techników Przemysłu Naftowego i Gazowniczego, Wydział Chemii Uniwersytetu Jagiellońskiego, Instytut Katalizy i Fizykochemii Powierzchni PAN im. Jerzego Habera

Energia zrównoważona



450 podmiotów działających w regionie, z czego 60% w Krakowie

AGH – koordynator jednego z 6 tzw. węzłów (CC PolandPlus) tworzących międzynarodową Wspólnotę Wiedzy i Innowacji (KIC InnoEnergy) z budżetem ok. 100–150 mln EUR rocznie

Columbus Energy S.A. – największy dostawca instalacji fotowoltaicznych w Polsce – zlokalizowana na terenie Metropolii Krakowskiej

instytucje naukowo-badawcze i otoczenia biznesu: Instytut Gospodarki Surowcami Mineralnymi i Energią PAN, Małopolskie Centrum Budownictwa Energooszczędnego, Klaster Zrównoważona Infrastruktura

Technologie informacyjne i komunikacyjne



Kraków w gronie najbardziej zaawansowanych technologicznie „miast przyszłości” wg Międzynarodowego rankingu „Top 25 Tech Cities of the Future 2020/2021” opracowanego przez prestiżowy fDi Magazine

ponad 14 tys. podmiotów działających w regionie, z czego ponad 60% w samym Krakowie

kilka znaczących instytucji otoczenia biznesu: Krakowski Park Technologiczny, Centrum Inteligentnych Systemów Informatycznych, Akademickie Centrum Komputerowe CYFRONET AGH (jedno z największych centrów superkomputerowych i sieciowych w Polsce, dysponujące najszybszymi komputerami w Polsce)

Produkcja metali i wyrobów metalowych oraz wyrobów z mineralnych surowców niemetalicznych



ważne dla rozwoju branży spółki celowe dwóch uczelni wyższych zlokalizowanych na terenie Metropolii Krakowskiej – AGH – Krakowskie Centrum Innowacyjnych Technologii INNOAGH i Politechniki Krakowskiej – INTECH PK

potencjał naukowo-badawczy: Instytut Odlewnictwa, Instytut Zaawansowanych Technologii Wytwarzania

instytucje otoczenia biznesu: Stowarzyszenie Techniczne Odlewników Polskich, Technologiczny Klaster Odlewniczy Modern Cast Sp. z o.o.

Przemysł kreatywny i czasu wolnego



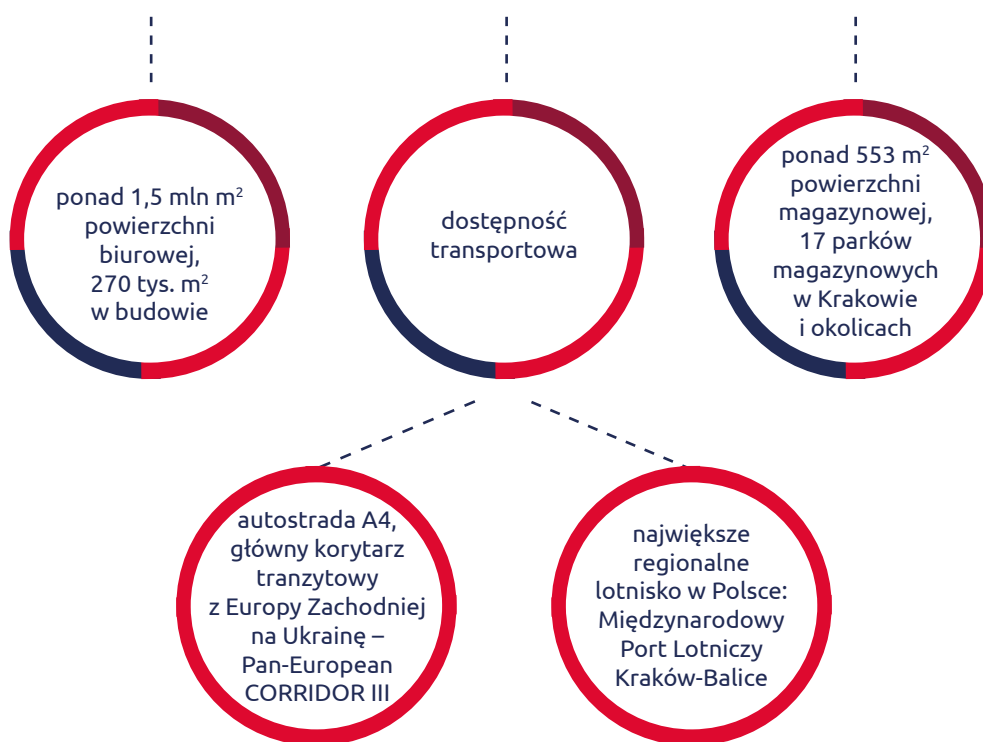
Kraków – znaczący ośrodek MICE oraz jedna z najważniejszych destynacji turystycznych w Polsce

ASP w Krakowie – najstarszy w Polsce Wydział Form Przemysłowych kształcący projektantów wzornictwa przemysłowego

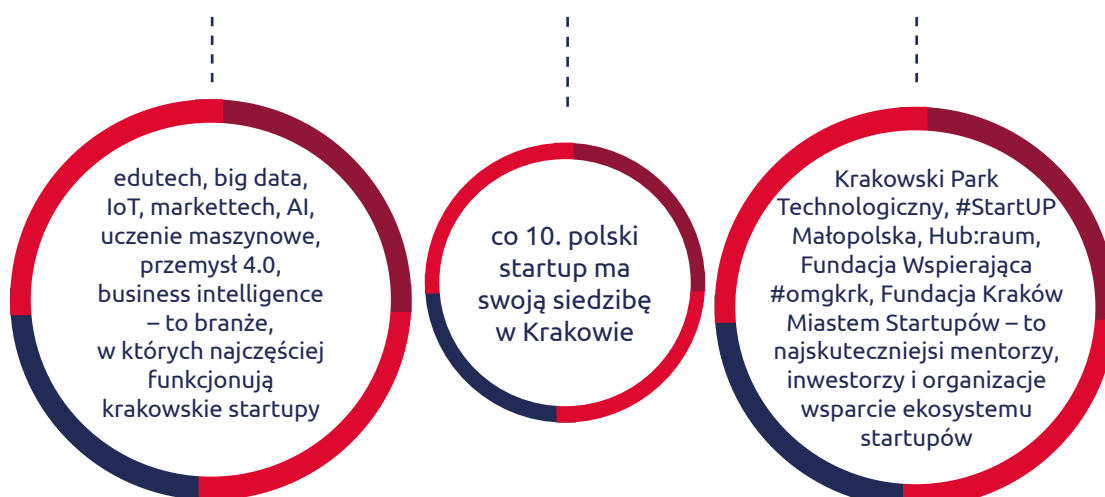
Kraków – największy w Polsce ośrodek usług dla biznesu wg raportu ABSL (Sektor nowoczesnych usług biznesowych w Polsce)



Znaczący w skali kraju potencjał kadrowy w sektorze B+R, doskonała infrastruktura do prowadzenia biznesu



Kraków – miasto startupów





70 TYS.

LICZBA
PRACOWNIKÓW
ZATRUDNIONYCH
W CENTRACH
USŁUG BPO, SSC/
GBS, IT, R&D, KTÓRE
ŚWIADCZĄ USŁUGI
W JĘZYKACH
OBCYCH

34

LICZBA CENTRÓW
USŁUG
BPO, SSC/
GBS, IT, R&D
ZATRUDNIAJĄCYCH
CO NAJMNIEJ 500
OSÓB

11%

SKUMULOWANY
ROZNY WSKAŹNIK
WZROSTU
ZATRUDNIENIA
W SEKTORZE (ANG.
COMPOUND ANNUAL
GROWTH RATE,
CAGR) W LATACH
2016–2019

217

LICZBA
CENTRÓW
USŁUG BPO, SSC/
GBS, IT, R&D
(I KW. 2019 R.)

- **9** klastrów
- **1** klaster o statusie Krajowego Klastra Kluczowego (Life Science Kraków)
- **ponad 400** partnerów klastrów: przedsiębiorstw, uczelni wyższych, instytutów badawczo-rozwojowych, instytucji otoczenia biznesu, organizacji pozarządowych, jednostek samorządu terytorialnego)



**Klaster Life Science
Kraków**



**Klaster Zrównoważona
Infrastruktura**



**Klaster Internetu
Przedmiotów**



**South Poland Cleantech
Cluster**



**Krakowski Klaster
Gastronomiczny**



**Technologiczny Klaster
Odlewniczy**



**Krakowski Klaster
Filmowy**



**Klaster Inteligentnego
Oświatlenia**




**Klaster Technologii
Informacyjnych
w Budownictwie**

**Zainwestowali u nas –
LIDERZY INNOWACJI W METROPOLII KRAKOWSKIEJ :**

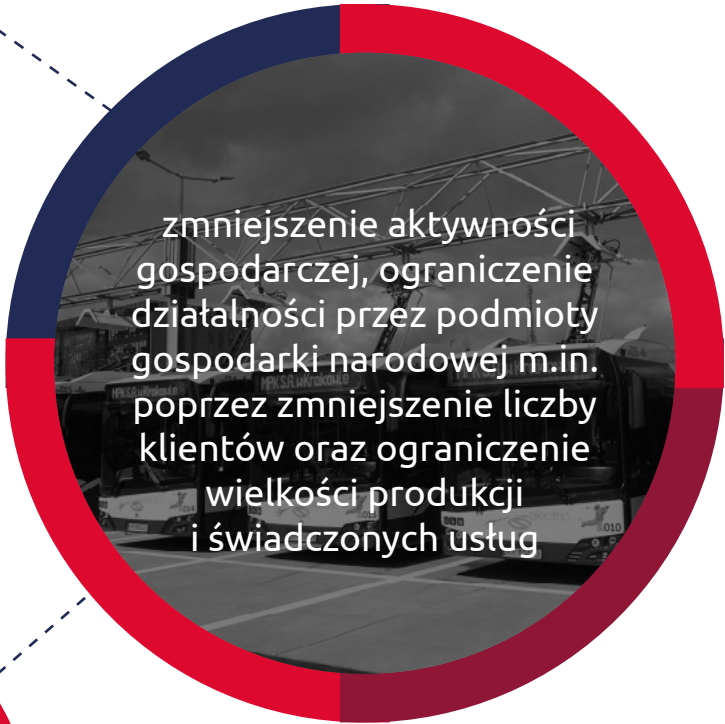
**ABB • Akamai • Aptiv • Brembo • Cisco • Comarch • Ericsson • HSBC •
• IBM • Jacobs • MAN • Motorola Solutions • Nokia • Shell • Statestreet •
• Woodward • Valeo**

23 Zdolności adaptacyjne – METROPOLIA KRAKOWSKA W OBLICZU PANDEMII COVID-19


NAJBARDZIEJ ODCZUWALNE EFEKTY PANDEMII



spadek ruchu turystycznego i wpływów z turystyki, stanowiącej jedną z najważniejszych branż gospodarki Metropolii Krakowskiej – czasowe osłabienie przemysłu kreatywnego i czasu wolnego

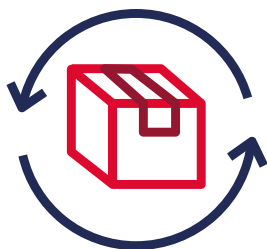


zmniejszenie aktywności gospodarczej, ograniczenie działalności przez podmioty gospodarki narodowej m.in. poprzez zmniejszenie liczby klientów oraz ograniczenie wielkości produkcji i świadczonych usług



spadek niemalże do zera pasażerskiego ruchu lotniczego (w II kw. 2020 r.)

SZANSE DLA METROPOLII KRAKOWSKIEJ



spowolnienie integracji globalnej, postępująca zmiana łańcuchów dostaw (skrócenie łańcucha dostaw poprzez przenoszenie produkcji bliżej rynków zbytu) – możliwy wzrost atrakcyjności całej Europy Środkowej pod kątem lokowania bezpośrednich inwestycji zagranicznych



dynamiczny rozwój gospodarki cyfrowej, przyspieszenie wdrażania idei „smart city”



wykorzystanie potencjału naukowo-badawczego i edukacyjnego Metropolii Krakowskiej

KLUCZOWE ASPEKTY – METROPOLIA KRAKOWSKA W PANDEMII

- utrzymanie wysokiej 2. pozycji w kraju w zakresie innowacyjności – Kraków nadal wiceliderem w rankingu innowacyjności Indeks Millennium 2020/2021
- doskonałe wyniki w sferze kultury: Kraków i Małopolska zdominowały polską kulturę w 2020 r. – ponad 4 mln osób w muzeach i galeriach sztuki, ponad 1,2 mln uczestników imprez organizowanych przez centra i domy kultury, ponad 1,6 mln widzów w kinach
- natychmiastowa reakcja władz samorządowych – Małopolska Tarcza Antykryzysowa: 1 mld zł przeznaczonych na bezpośrednią walkę ze skutkami pandemii w ramach kilku pakietów

PAKIETY MAŁOPOLSKIEJ TARCZY ANTYKRYZYSOWEJ

236 mln zł

PAKIET MEDYCZNY

361 mln zł

PAKIET PRZEDSIĘBIORCZOŚCI

139 mln zł

PAKIET PŁYNNOŚCI FINANSOWEJ

56 mln zł

PAKIET SPOŁECZNY

60 mln zł

PAKIET EDUKACYJNY

773,8 mln zł

PAKIET ROZWOJU

Wydawca	 <p>Kraków Metropolitan Area For Business</p> <p>Stowarzyszenie Metropolia Krakowska, ul. Reymonta 20, 30-059 Kraków</p>
Opracowanie	<p>Euro Pilot Sp. z o.o. ul. Konarskiego 3, 01-355 Warszawa www.europilot.com.pl</p>
Fotografie:	<p>Członkowie Stowarzyszenia Metropolia Krakowska, Górcy Fotografia, Izabella Górską iStock.com, Andrzej-stock.adobe.com</p>
Grafika i skład:	<p>Daryna Nesterenko</p>
Teksty:	<p>Magdalena Budkiewicz, Dominika Borówka</p> <p>ISBN 978-83-8218-103-6</p>

Zrealizowano w ramach projektu:
 Kraków Metropolitan Area for Business, dofinansowanego z Regionalnego
 Programu Operacyjnego Województwa Małopolskiego 2014–2020, Oś priorytetowa 3
 „Przedsiębiorcza Małopolska”, Działanie 3.3 „Umiejdzynarodowienie małopolskiej
 gospodarki”, Poddziałanie 3.3.1 „Promocja gospodarcza Małopolski”.

